

事務所管内主要事業進捗状況 (道路事業)



平成27年8月末

国土交通省 中部地方整備局
浜松河川国道事務所

佐久間IC(仮称)～東栄IC(仮称)事業進捗状況

(平成27年8月末)



撮影日:平成27年8月末

①東栄IC現状




撮影日:平成27年8月末

②佐久間第1トンネル(坑口)



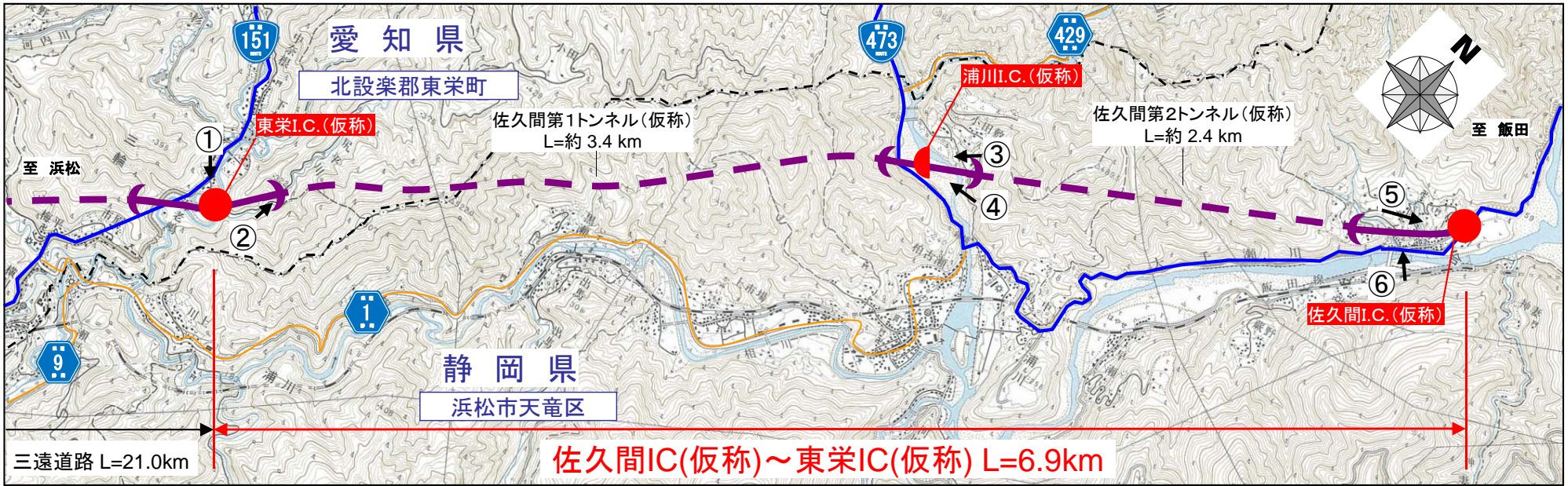
撮影日:平成27年8月末

③浦川IC現状



撮影日:平成27年8月末

④浦川IC現状



撮影日:平成27年8月末

⑤佐久間IC現状




撮影日:平成27年8月末

⑥佐久間IC現状

東栄IC(仮称)～鳳来峡IC事業進捗状況

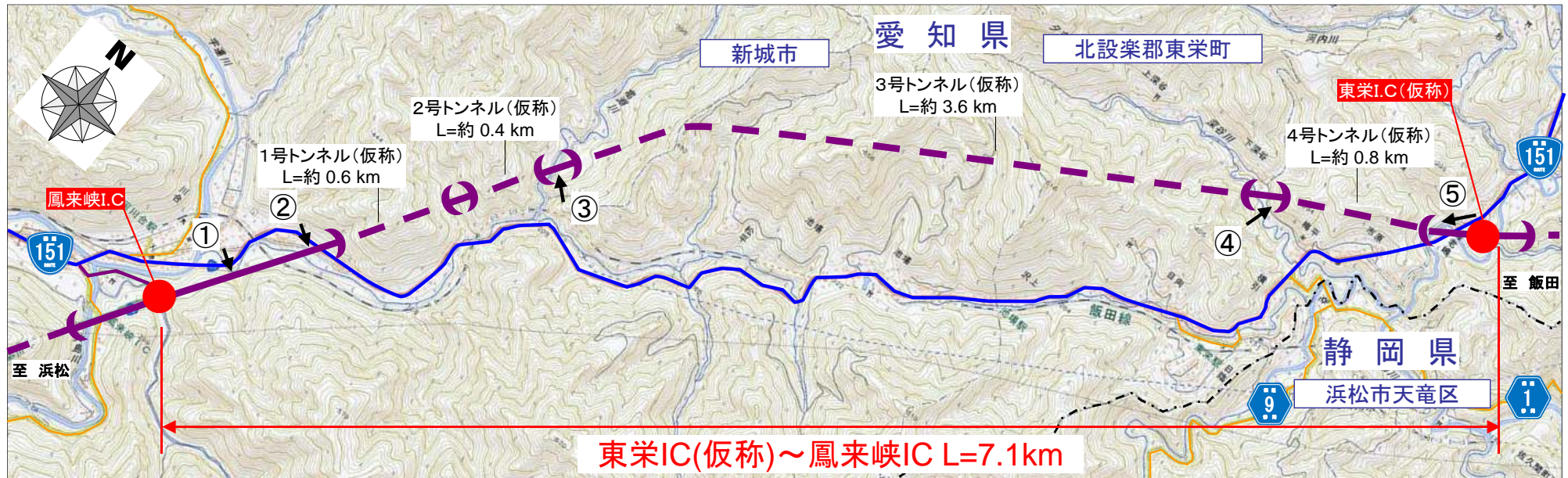
(平成27年8月末)



①8号橋(仮称)



②7号橋(仮称)



③5号橋(仮称)



④4号橋(仮称)



⑤1号橋(仮称)

国道1号 袋井バイパス事業進捗状況

(平成27年8月末)



①久能IC付近(上り線)



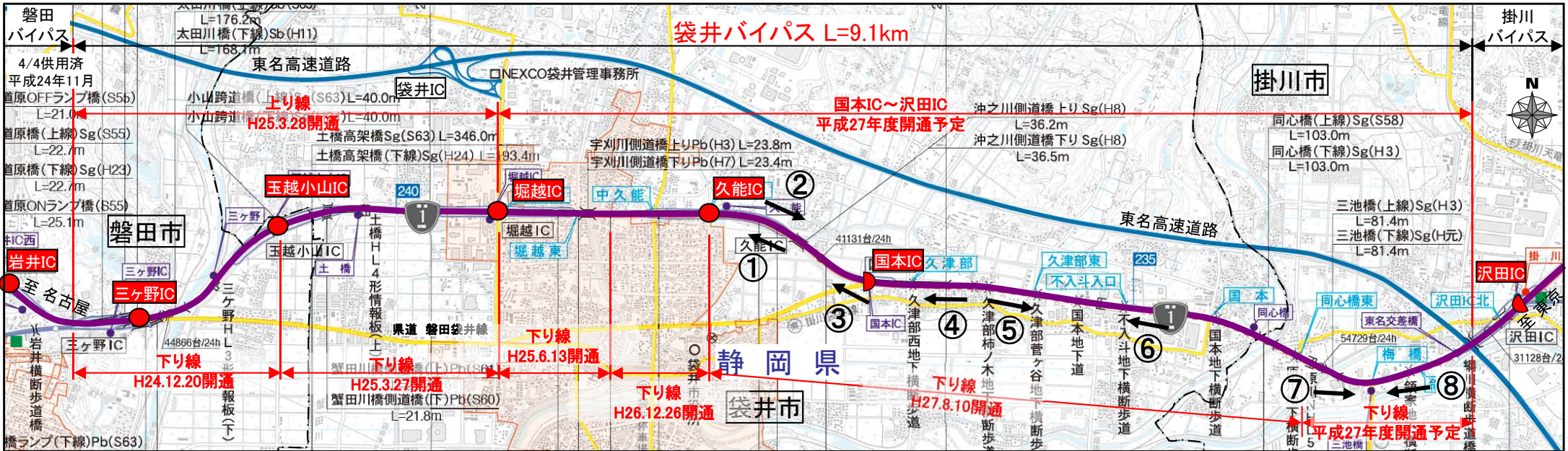
②久能IC付近(下り線)



③国本高架橋(上り線)



④国本IC付近



⑤久津部東交差点付近



⑥不入斗入口交差点付近



⑦梅橋交差点付近



⑧梅橋交差点付近

国道1号 島田金谷バイパス事業進捗状況

(平成27年8月末)



撮影日:平成26年4月末

①菊川IC付近



撮影日:平成27年8月末

②新大井川橋



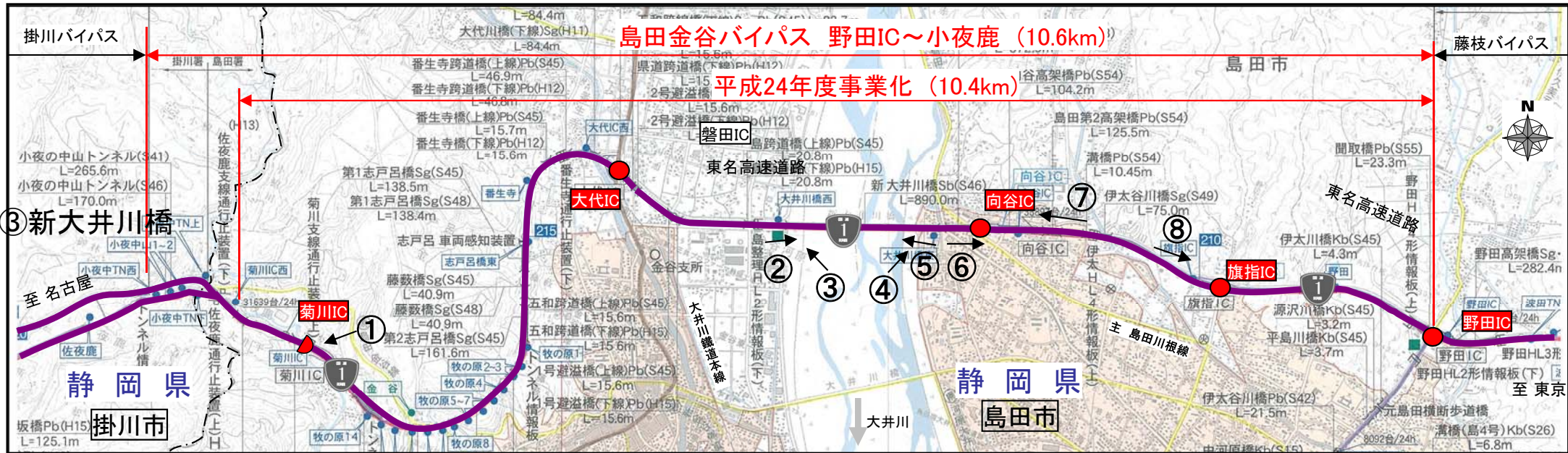
撮影日:平成27年8月末

③新大井川橋



撮影日:平成27年8月末

④新大井川橋



撮影日:平成27年8月末

⑤新大井川橋



撮影日:平成26年4月末

⑥向谷IC付近



撮影日:平成26年4月末

⑦向谷IC付近



撮影日:平成26年4月末

⑧向谷IC～旗指IC