

# 事務所管内事業進捗状況



平成27年4月末

国土交通省 中部地方整備局  
浜松河川国道事務所

# 佐久間IC(仮称)～東栄IC(仮称)事業進捗状況

(平成27年4月末)



①東栄IC現状



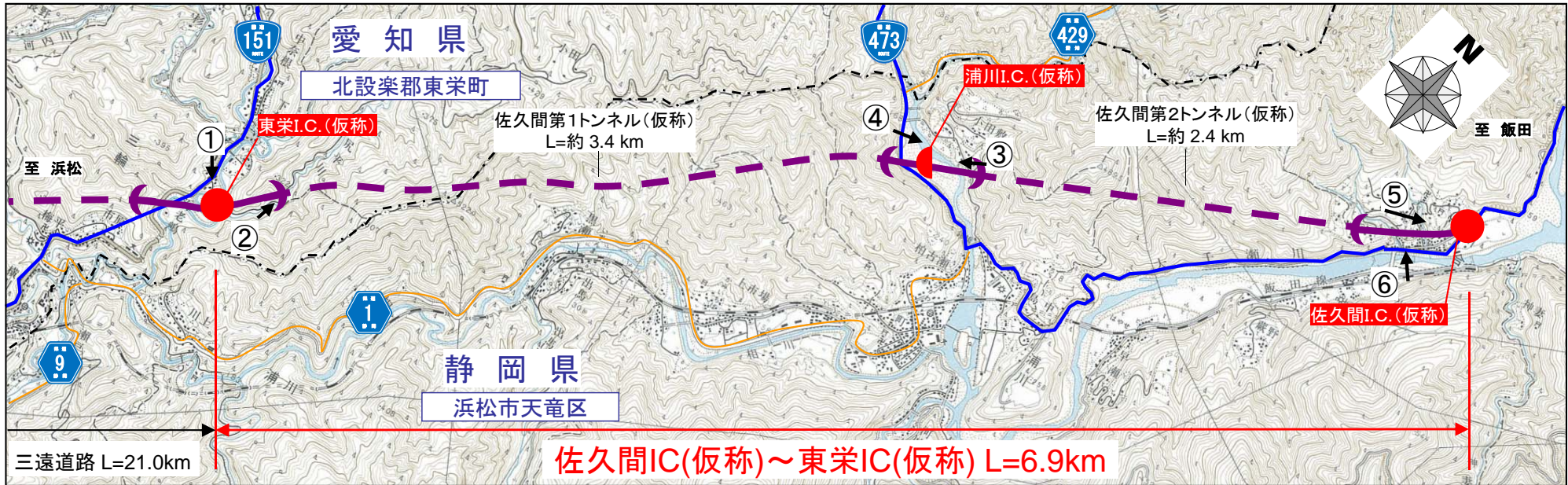
②佐久間第1トンネル(坑口)



③浦川IC現状



④浦川IC現状



⑤佐久間IC現状



⑥佐久間IC現状

# 東栄IC(仮称)～鳳来峡IC事業進捗状況


(平成27年4月末)



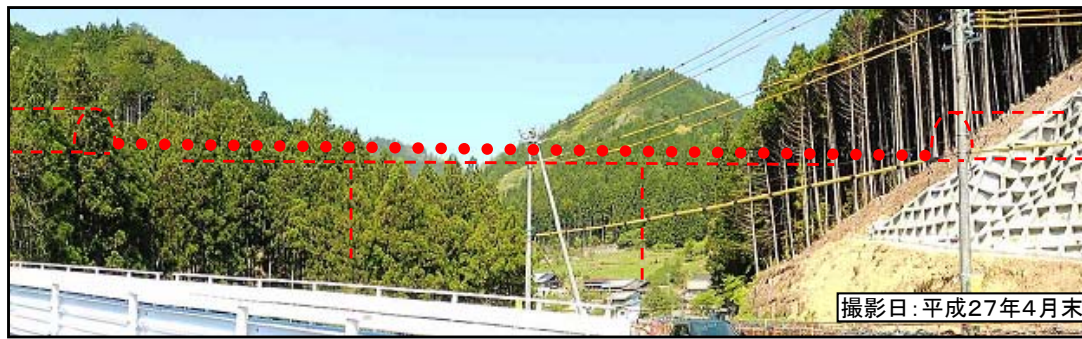
①8号橋(仮称)



②7号橋(仮称)



③5号橋(仮称)



④4号橋(仮称)



⑤1号橋(仮称)

# 国道1号 袋井バイパス事業進捗状況

(平成27年4月末)



開通箇所

撮影日:平成25年6月末

①土橋高架橋



開通箇所

撮影日:平成25年10月末

②宇刈川付近



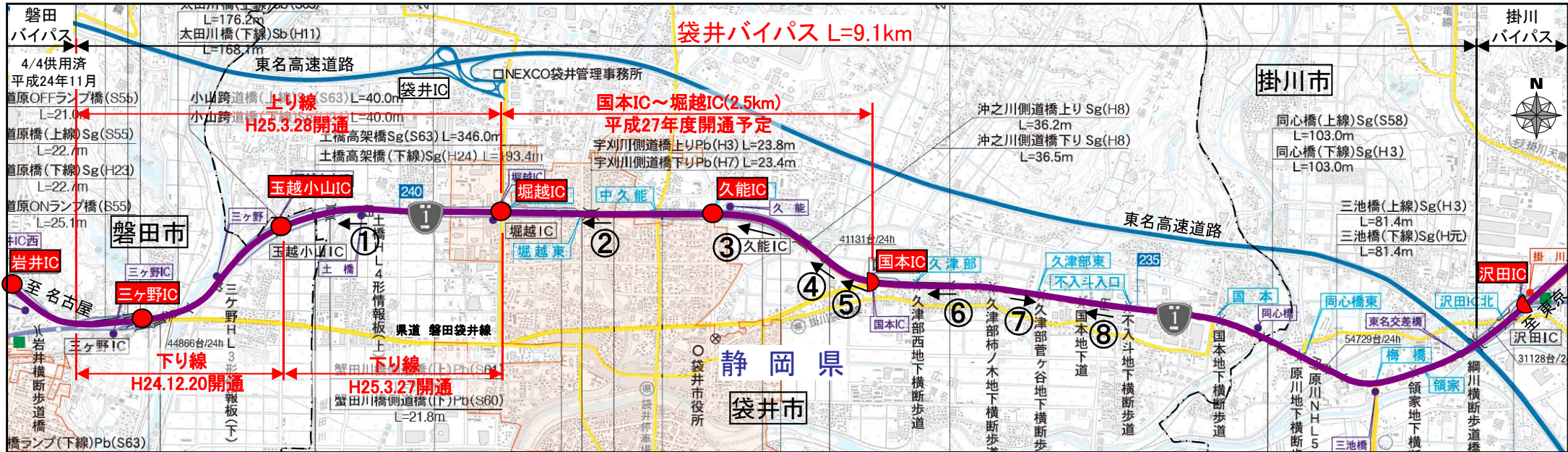
撮影日:平成26年12月末

③久能IC付近



撮影日:平成27年2月末

④沖之川高架橋



撮影日:平成27年4月末

⑤国本高架橋



撮影日:平成27年4月末

⑥国本IC付近



撮影日:平成27年4月末

⑦久津部東交差点付近



撮影日:平成27年4月末


⑧国本地下道付近

# 国道1号 島田金谷バイパス事業進捗状況


(平成27年4月末)



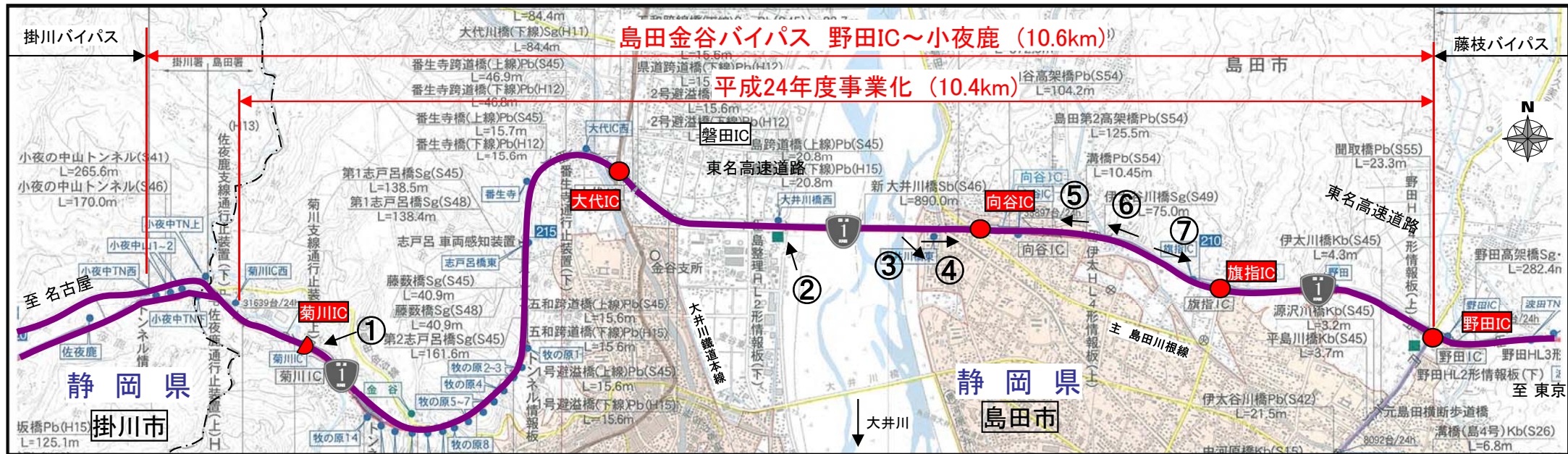
①菊川IC付近



②新大井川橋



③新大井川橋



④向谷IC付近



⑤向谷IC付近



⑥向谷IC～旗指IC



⑦向谷IC～旗指IC