

事務所管内 主要事業整備状況

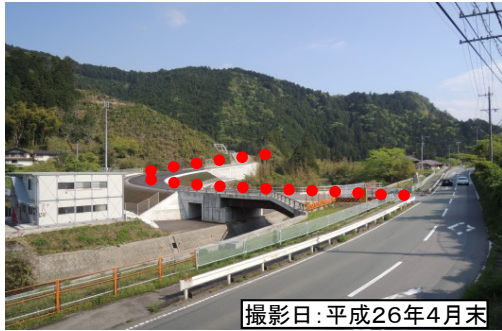


平成26年4月末

国土交通省 中部地方整備局
浜松河川国道事務所

佐久間IC(仮称)～東栄IC(仮称)事業進捗状況

(平成26年4月末)



撮影日:平成26年4月末

①東栄IC現状



撮影日:平成26年4月末

②東栄IC現状



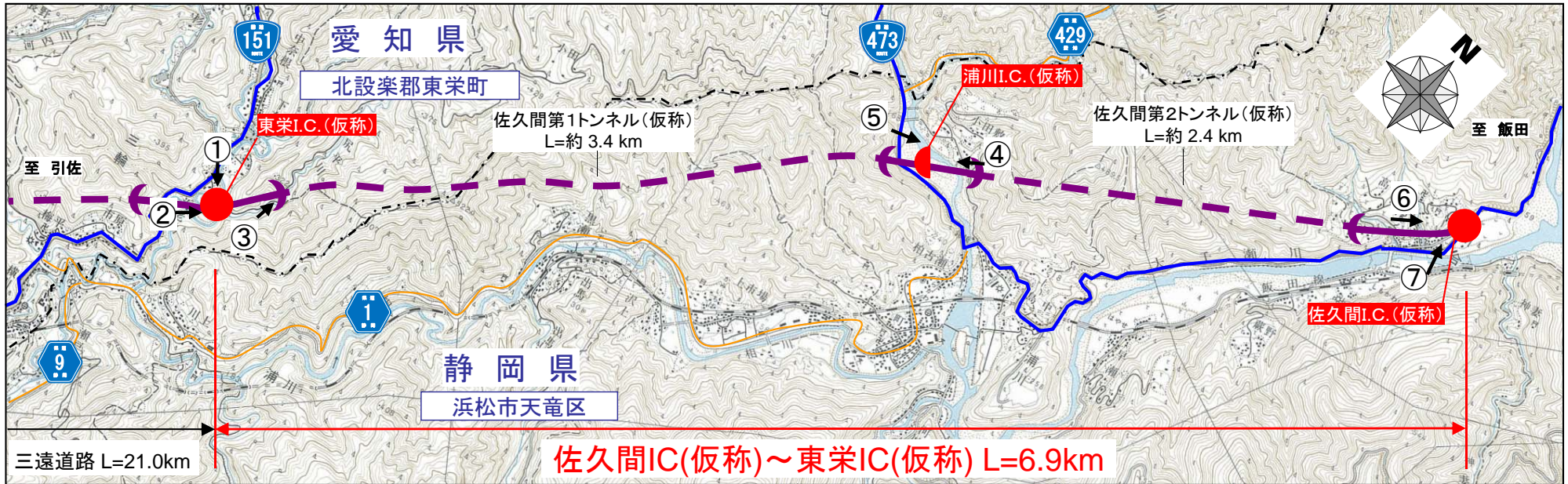
撮影日:平成26年4月末

③佐久間第1トンネル(坑口)



撮影日:平成26年4月末

④浦川IC現状



撮影日:平成26年4月末

⑤浦川IC現状



撮影日:平成26年4月末

⑥佐久間IC現状



撮影日:平成26年4月末

⑦佐久間IC現状

国道1号 袋井バイパス事業進捗状況


(平成26年4月末)



①土橋高架橋



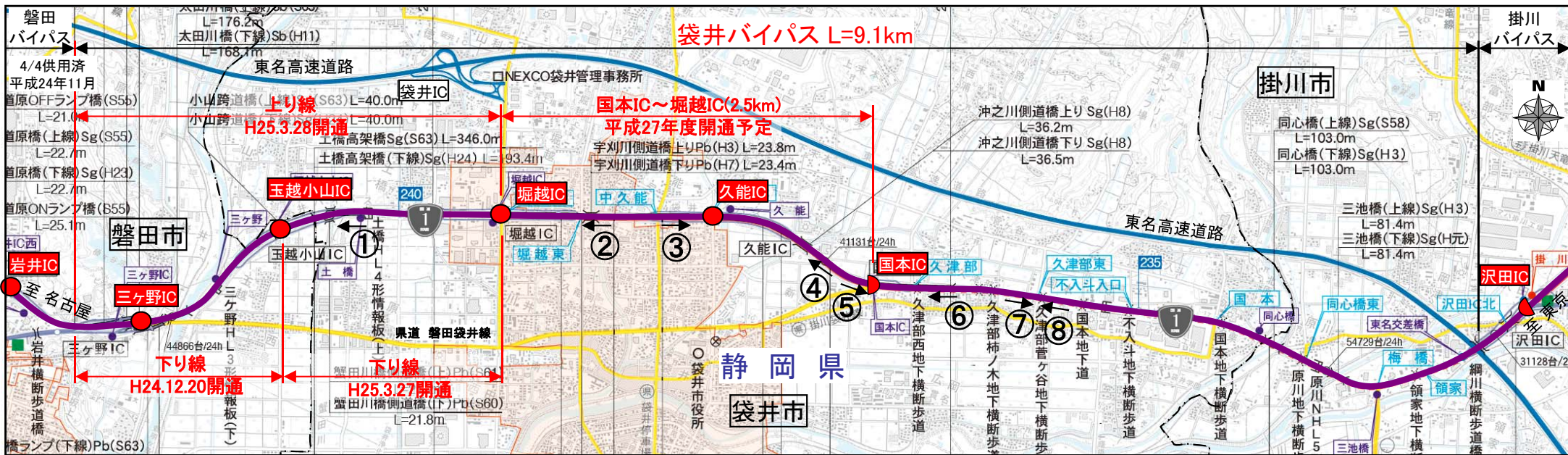
②宇刈川付近



③久能IC付近



④沖之川高架橋



⑤国本高架橋



⑥国本IC付近



⑦久津部東交差点付近



⑧久津部東交差点付近

国道1号 島田金谷バイパス事業進捗状況

(平成26年4月末)



撮影日:平成26年4月末

①菊川IC付近



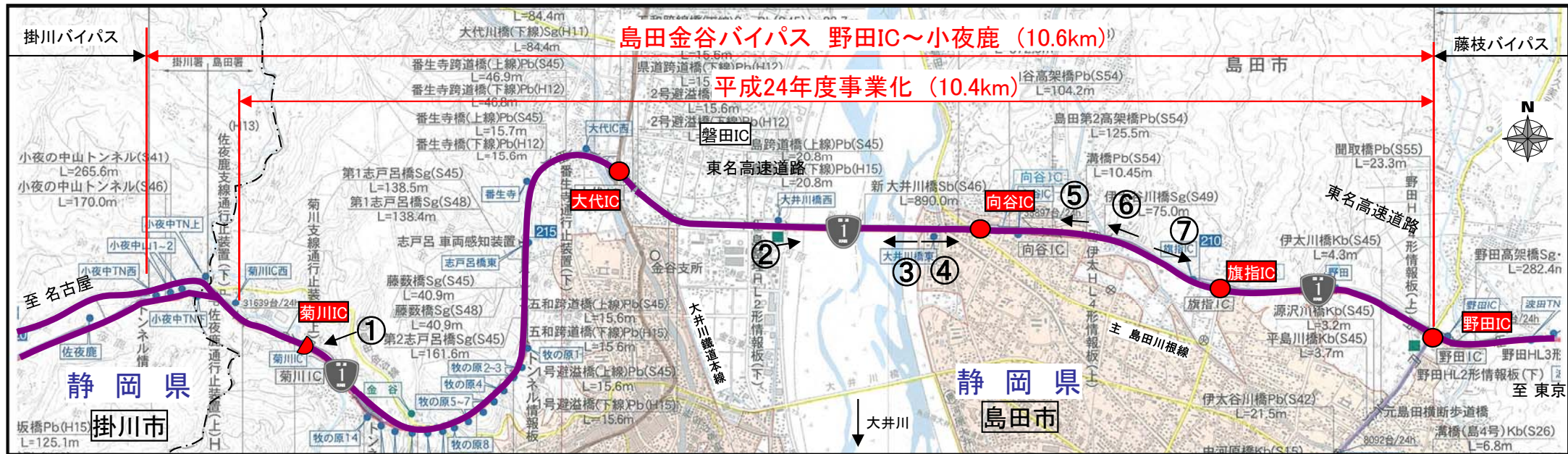
撮影日:平成26年4月末

②新大井川橋



撮影日:平成26年4月末

③新大井川橋



撮影日:平成26年4月末

④向谷IC付近



撮影日:平成26年4月末

⑤向谷IC付近



撮影日:平成26年4月末

⑥向谷IC～旗指IC



撮影日:平成26年4月末

⑦向谷IC～旗指IC