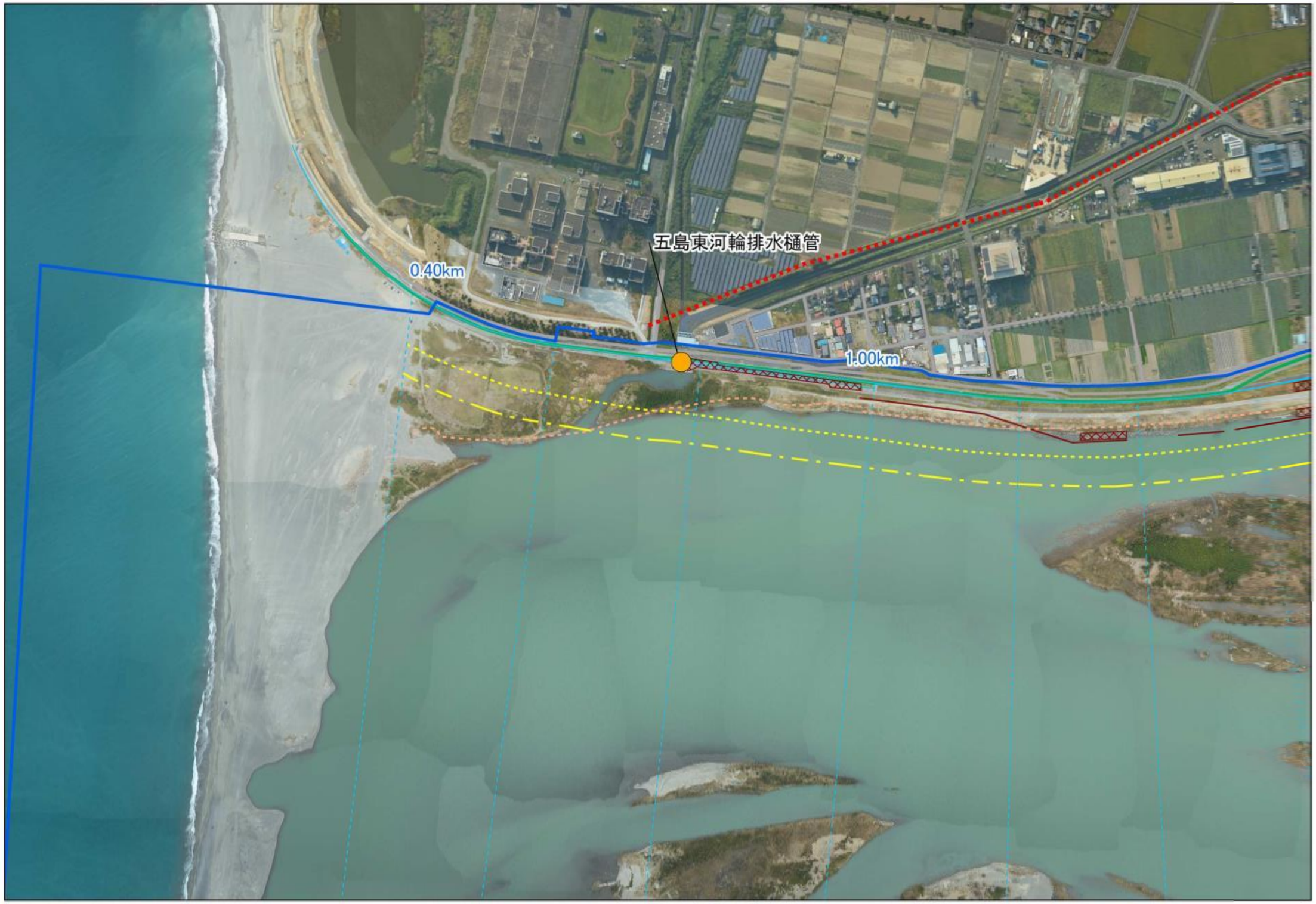

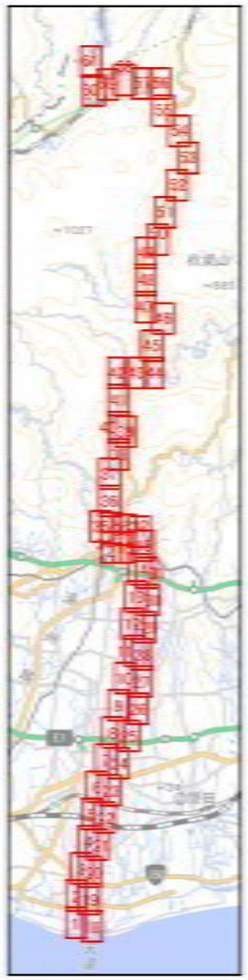

1:5,000

0 37.5 75 150 m

凡例

- 河川管理施設等
- 電波塔
- 発電所等
- 鉄塔、架台
- 橋梁
- 送電線
- 鉄道路線
- 堤防法線
- 堤防防護ライン100m
- 堤防防護ライン60m
- 側線
- 河川区域
- 高水敷
- 根固
- 護岸
- 河川敷公園等
- DID地区
- 高速自動車道
- 国道
- 都道府県道
- 市区町村道

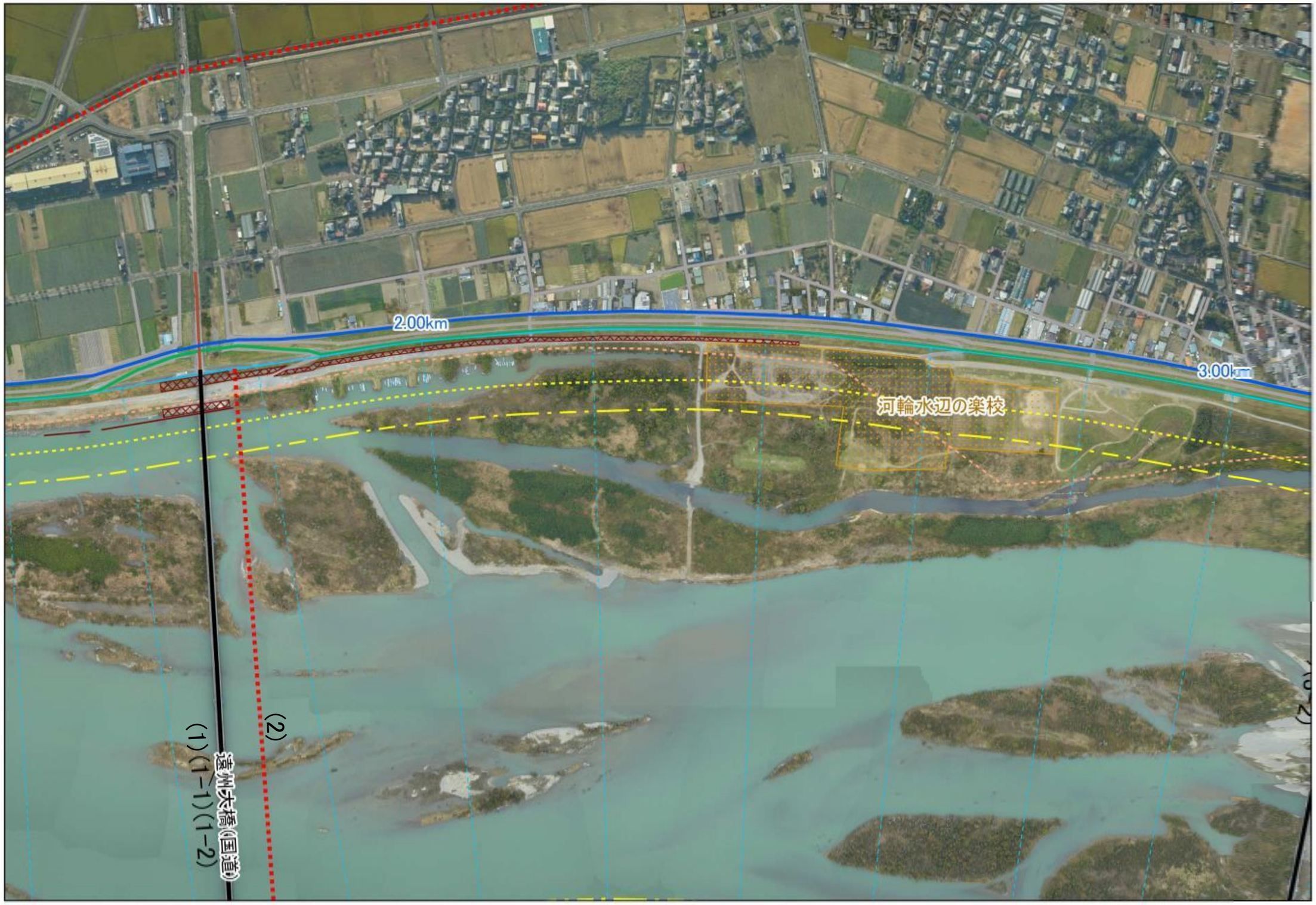

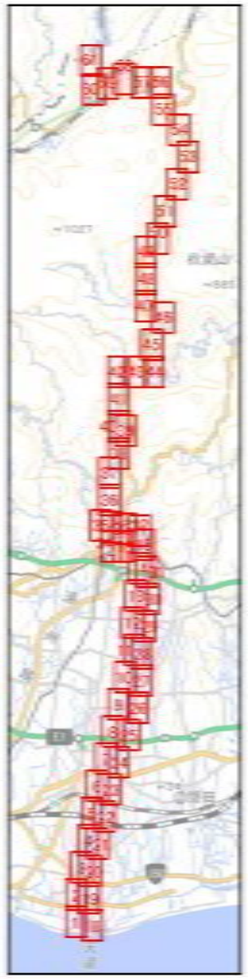

1:5,000

0 37.5 75 150 m

凡例

- 河川管理施設等
- 電波塔
- 発電所等
- 鉄塔、架台
- 橋梁
- 送電線
- 鉄道路線
- 堤防法線
- 堤防防護ライン100m
- 堤防防護ライン60m
- 側線
- 河川区域
- 高水敷
- 根固
- 護岸
- 河川敷公園等
- DID地区
- 高速自動車道
- 国道
- 都道府県道
- 市区町村道

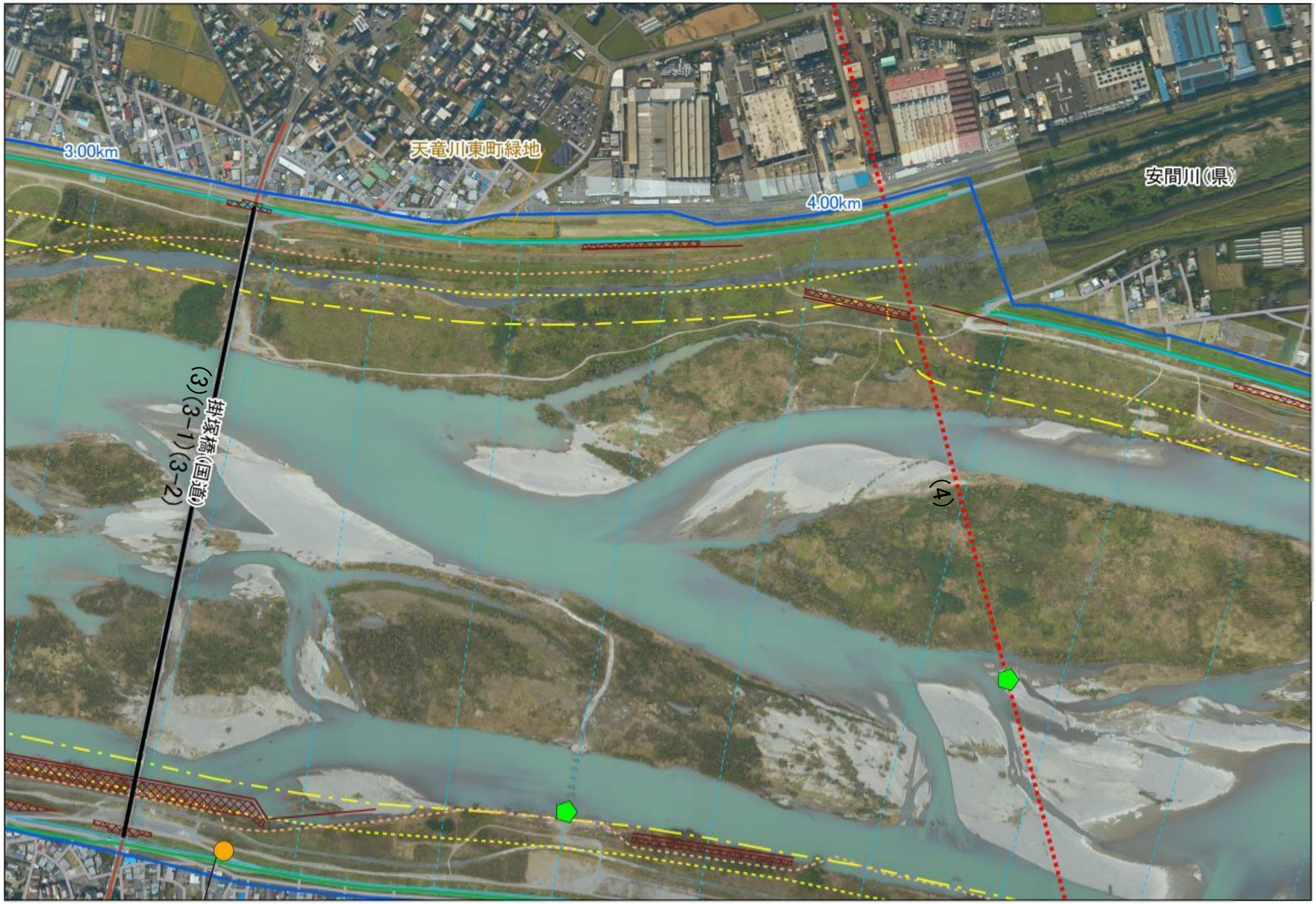

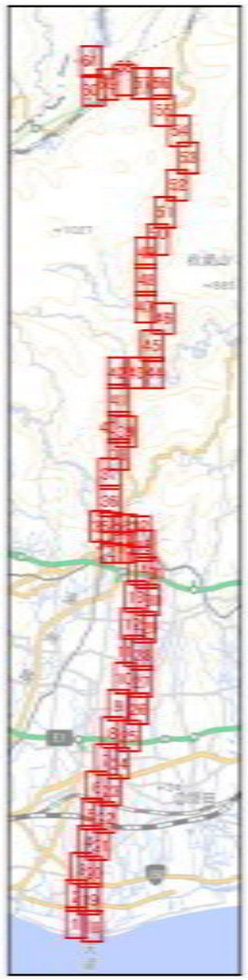

1:5,000

0 37.5 75 150 m

凡例

- 河川管理施設等
- 電波塔
- 発電所等
- 鉄塔、架台
- 橋梁
- 送電線
- 鉄道路線
- 堤防法線
- 堤防防護ライン100m
- 堤防防護ライン60m
- 側線
- 河川区域
- 高水敷
- 根固
- 護岸
- 河川敷公園等
- DID地区
- 高速自動車道
- 国道
- 都道府県道
- 市区町村道

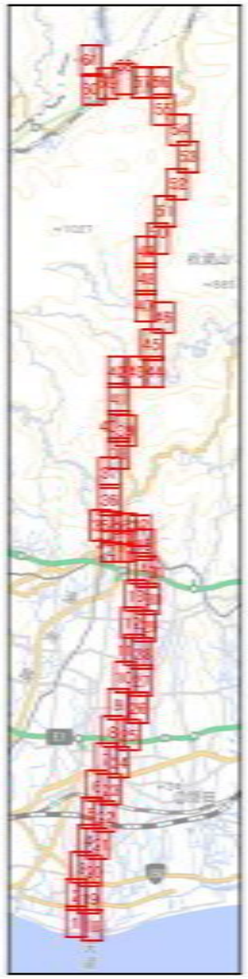

1:5,000

0 37.5 75 150 m

凡例

- 河川管理施設等
- 電波塔
- 発電所等
- 鉄塔、架台
- 橋梁
- 送電線
- 鉄道路線
- 堤防法線
- 堤防防護ライン100m
- 堤防防護ライン60m
- 側線
- 河川区域
- 高水敷
- 根固
- 護岸
- 河川敷公園等
- DID地区
- 高速自動車道
- 国道
- 都道府県道
- 市区町村道

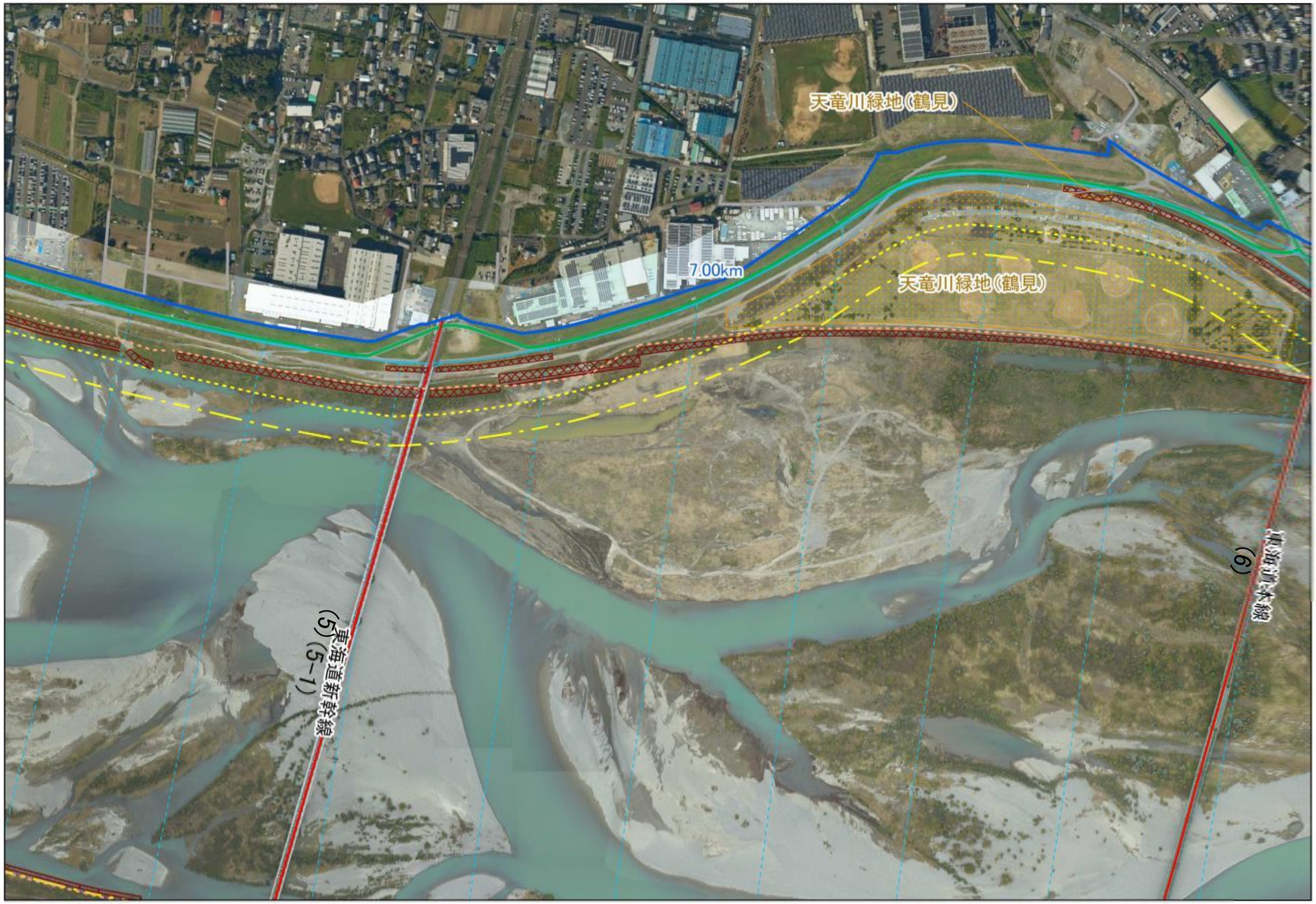

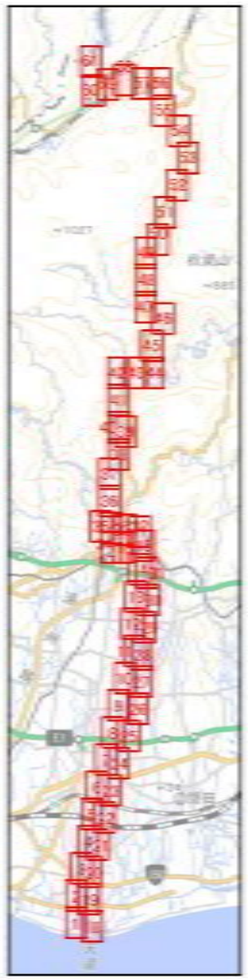

1:5,000

0 37.5 75 150 m

凡例

- 河川管理施設等
- 電波塔
- 発電所等
- 鉄塔、架台
- 橋梁
- 送電線
- 鉄道路線
- 堤防法線
- 堤防防護ライン100m
- 堤防防護ライン60m
- 側線
- 河川区域
- 高水敷
- 根固
- 護岸
- 河川敷公園等
- DID地区
- 高速自動車道
- 国道
- 都道府県道
- 市区町村道

8.00km

天竜川緑地（国吉）

天竜川緑地（中野町南）

天竜川緑地（中野町南）

天竜川中ノ町水位観測所

天竜川緑地（中野町

9.00km

東海道本線

(6)

東海道本線（宮川橋）

(7)(7-1)(7-2)(7-3)

(8)(8-1)(8-2)(8-3)

(9)(9-1)(9-2)(9-3)

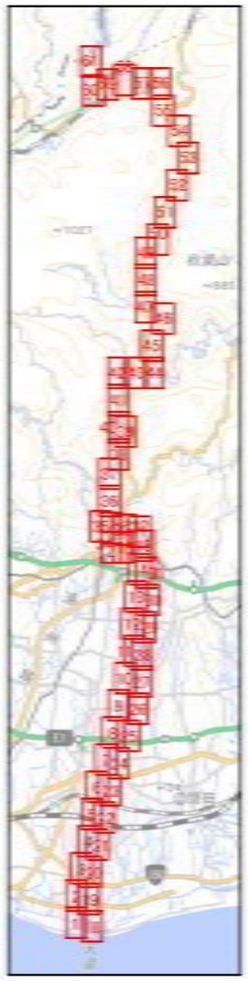

1:5,000

0 37.5 75 150 m

凡例

- 河川管理施設等
- 電波塔
- 発電所等
- 鉄塔、架台
- 橋梁
- 送電線
- 鉄道路線
- 堤防法線
- 堤防防護ライン100m
- 堤防防護ライン60m
- 側線
- 河川区域
- 高水敷
- 根固
- 護岸
- 河川敷公園等
- DID地区
- 高速自動車道
- 国道
- 都道府県道
- 市区町村道

天竜川緑地（中野町南）

天竜川緑地（中野町北）

天竜川緑地（白鳥地区）

10.00km

天竜川堤（直道）

新天竜川堤（国道）

(8)(8-1)(8-2)

(9)(9-1)(9-2)(9-3)(9-4)(9-5)

(10)(10-1)

豊田天竜川グラウンド

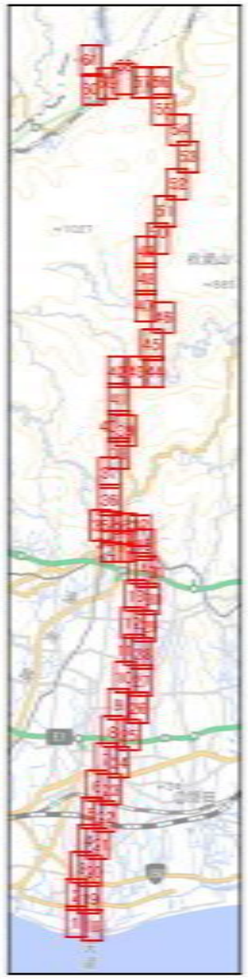

1:5,000

0 37.5 75 150 m

凡例

- 河川管理施設等
- 電波塔
- 発電所等
- 鉄塔、架台
- 橋梁
- 送電線
- 鉄道路線
- 堤防法線
- 堤防防護ライン100m
- 堤防防護ライン60m
- 側線
- 河川区域
- 高水敷
- 根固
- 護岸
- 河川敷公園等
- DID地区
- 高速自動車道
- 国道
- 都道府県道
- 市区町村道

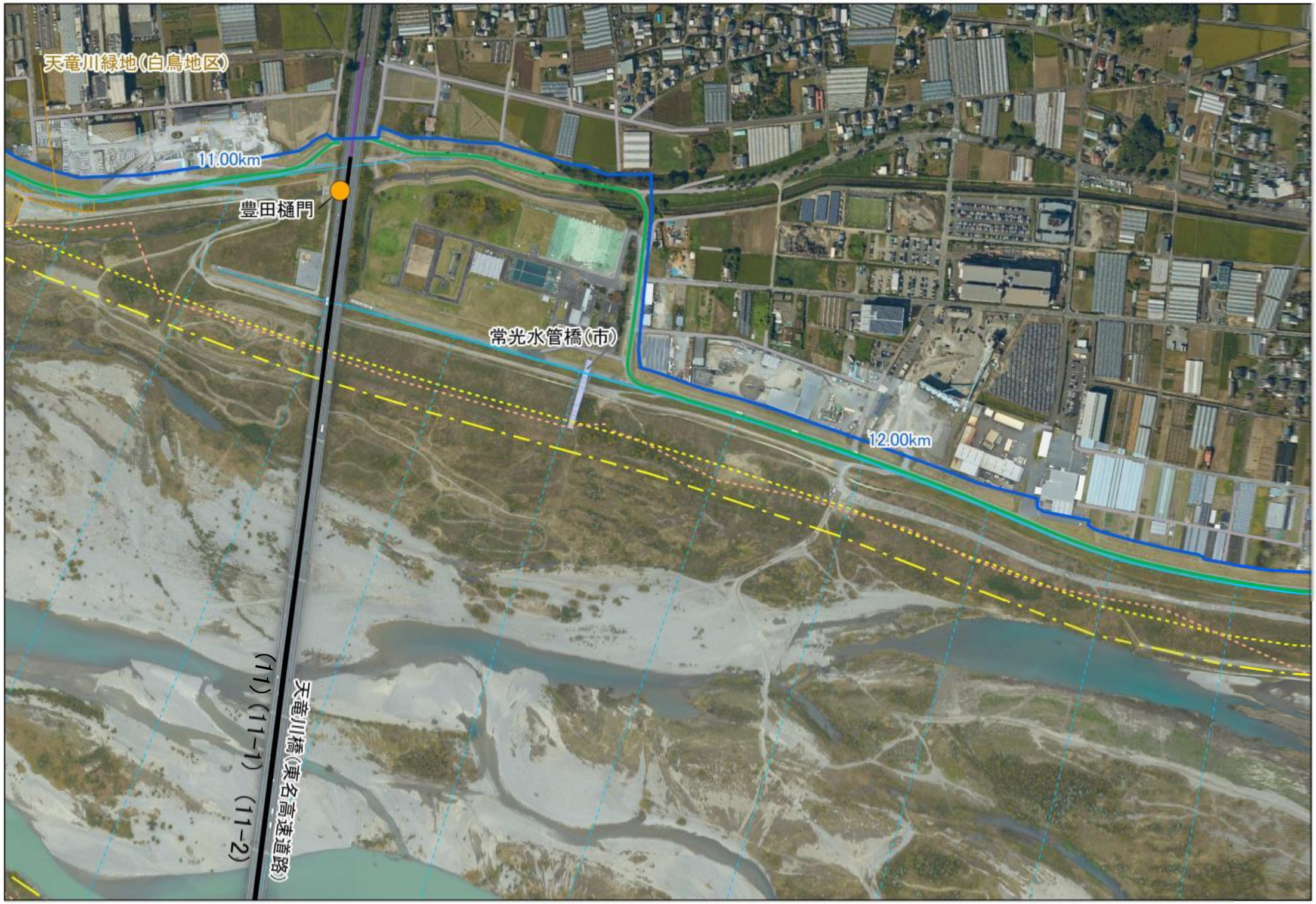

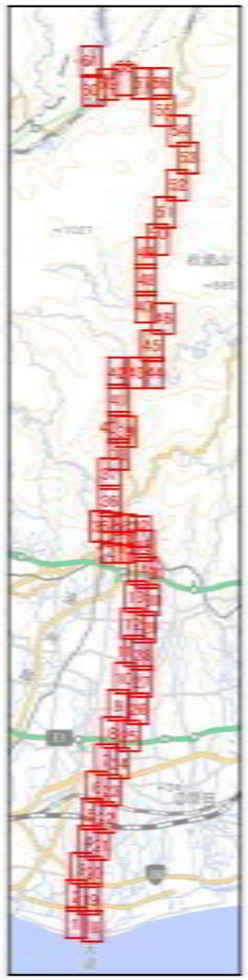

1:5,000

0 37.5 75 150 m

凡例

- 河川管理施設等
- 電波塔
- 発電所等
- 鉄塔、架台
- 橋梁
- 送電線
- 鉄道路線
- 堤防法線
- 堤防防護ライン100m
- 堤防防護ライン60m
- 側線
- 河川区域
- 高水敷
- 根固
- 護岸
- 河川敷公園等
- DID地区
- 高速自動車道
- 国道
- 都道府県道
- 市区町村道

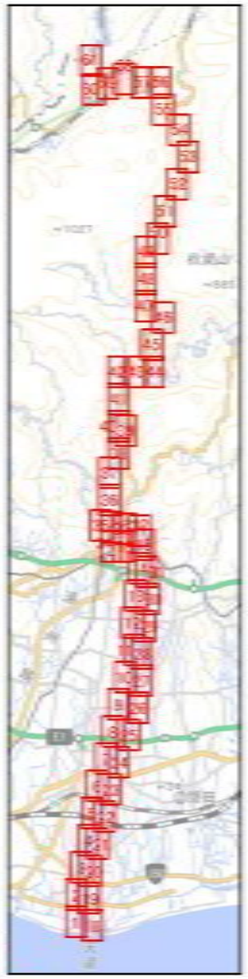



凡例

- 河川管理施設等
- 電波塔
- 発電所等
- 鉄塔、架台
- 橋梁
- 送電線
- 鉄道路線
- 堤防法線
- 堤防防護ライン100m
- 堤防防護ライン60m
- 側線
- 河川区域
- 高水敷
- 根固
- 護岸
- 河川敷公園等
- DID地区
- 高速自動車道
- 国道
- 都道府県道
- 市区町村道

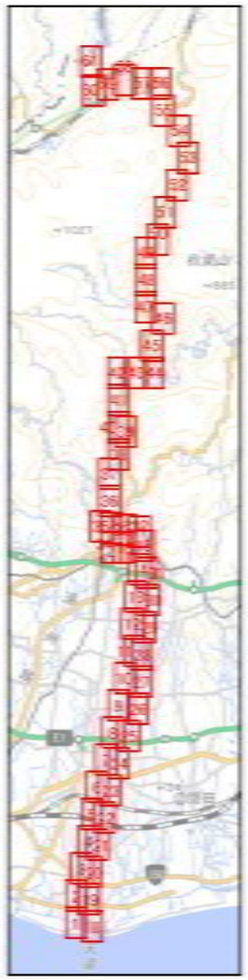

1:5,000

0 37.5 75 150 m

凡例

- 河川管理施設等
- 電波塔
- 発電所等
- 鉄塔、架台
- 橋梁
- 送電線
- 鉄道路線
- 堤防法線
- 堤防防護ライン100m
- 堤防防護ライン60m
- 側線
- 河川区域
- 高水敷
- 根固
- 護岸
- 河川敷公園等
- DID地区
- 高速自動車道
- 国道
- 都道府県道
- 市区町村道

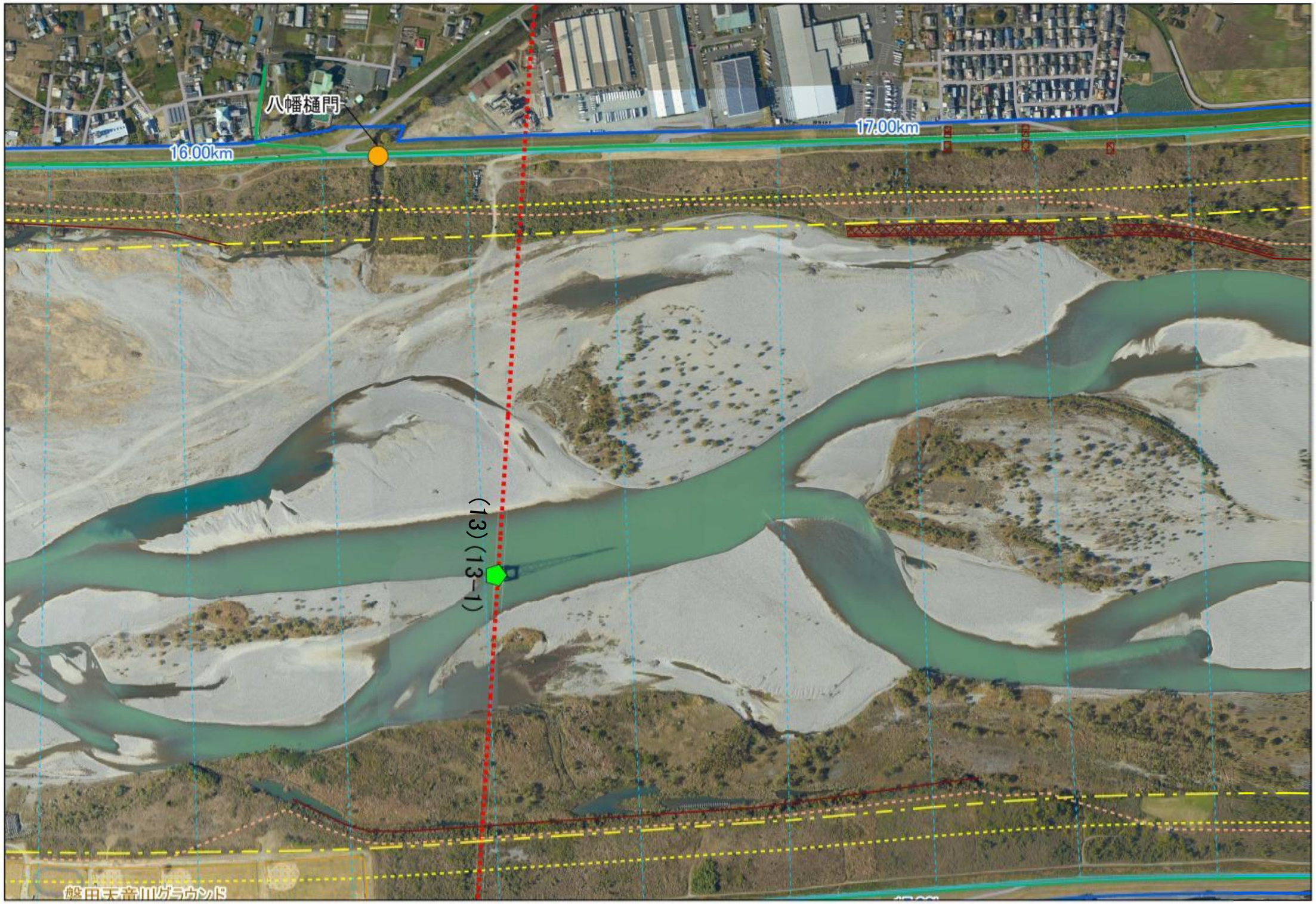

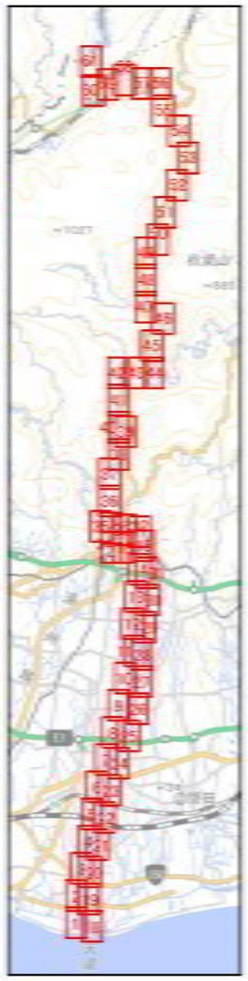

1:5,000

0 37.5 75 150 m

凡例

- 河川管理施設等
- 電波塔
- 発電所等
- 鉄塔、架台
- 橋梁
- 送電線
- 鉄道路線
- 堤防法線
- 堤防防護ライン100m
- 堤防防護ライン60m
- 側線
- 河川区域
- 高水敷
- 根固
- 護岸
- 河川敷公園等
- DID地区
- 高速自動車道
- 国道
- 都道府県道
- 市区町村道

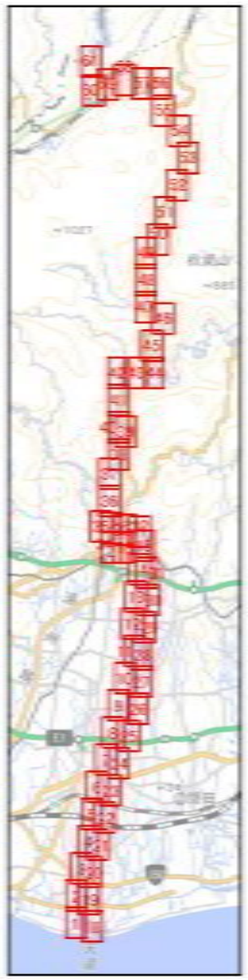

1:5,000

0 37.5 75 150 m

凡例

- 河川管理施設等
- 電波塔
- 発電所等
- 鉄塔、架台
- 橋梁
- 送電線
- 鉄道路線
- 堤防法線
- 堤防防護ライン100m
- 堤防防護ライン60m
- 側線
- 河川区域
- 高水敷
- 根固
- 護岸
- 河川敷公園等
- DID地区
- 高速自動車道
- 国道
- 都道府県道
- 市区町村道

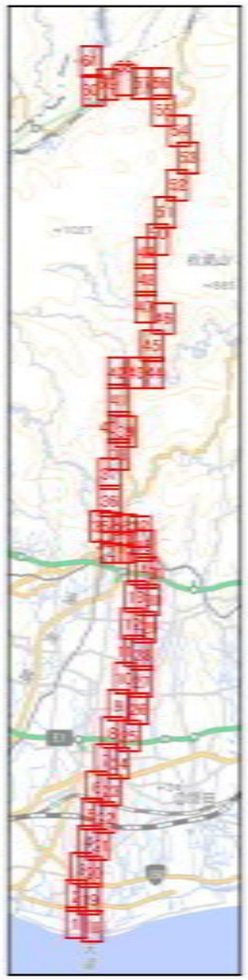

1:5,000

0 37.5 75 150 m

凡例

- 河川管理施設等
- 電波塔
- 発電所等
- 鉄塔、架台
- 橋梁
- 送電線
- 鉄道路線
- 堤防法線
- 堤防防護ライン100m
- 堤防防護ライン60m
- 側線
- 河川区域
- 高水敷
- 根固
- 護岸
- 河川敷公園等
- DID地区
- 高速自動車道
- 国道
- 都道府県道
- 市区町村道

天竜川大平運動公園

上島樋管

21.00km

緑地

22.00km

浜北滑空場

新天竜川橋(新東名高速道路)

(15)

22.00km

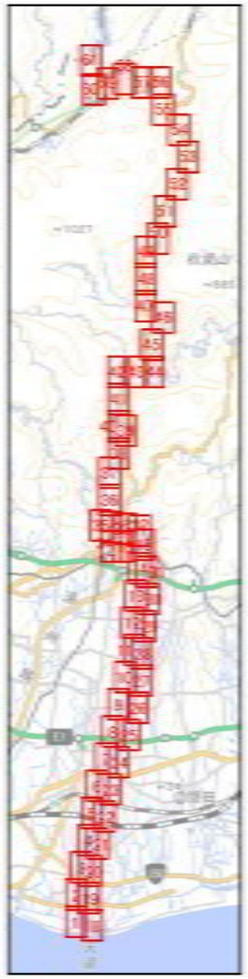

1:5,000

0 37.5 75 150 m

凡例

- 河川管理施設等
- 電波塔
- 発電所等
- 鉄塔、架台
- 橋梁
- 送電線
- 鉄道路線
- 堤防法線
- 堤防防護ライン100m
- 堤防防護ライン60m
- 側線
- 河川区域
- 高水敷
- 根固
- 護岸
- 河川敷公園等
- DID地区
- 高速自動車道
- 国道
- 都道府県道
- 市区町村道

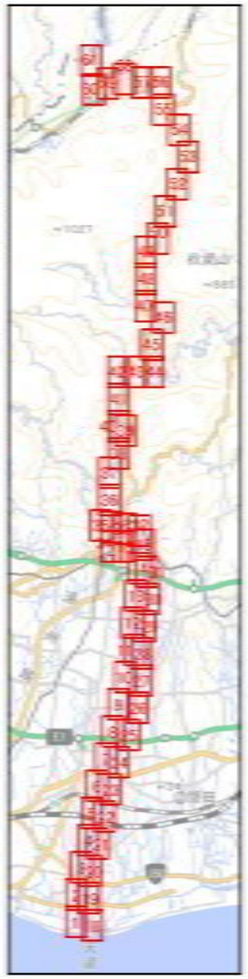

1:5,000

0 37.5 75 150 m

凡例

- 河川管理施設等
- 電波塔
- 発電所等
- 鉄塔、架台
- 橋梁
- 送電線
- 鉄道路線
- 堤防法線
- 堤防防護ライン100m
- 堤防防護ライン60m
- 側線
- 河川区域
- 高水敷
- 根固
- 護岸
- 河川敷公園等
- DID地区
- 高速自動車道
- 国道
- 都道府県道
- 市区町村道

天竜川鹿島上島緑地

上島桜堤公園

24.00km

天竜川鹿島上島緑地
多目的広場2

天竜川鹿島上島緑地
多目的広場1

(16)(16-1)(16-2)(16-3)(16-4)

飛龍大橋(国道)

23.00km

22.00km

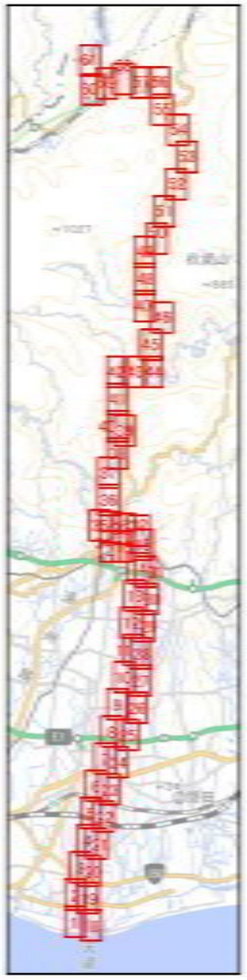

1:5,000

0 37.5 75 150 m

凡例

- 河川管理施設等
- 電波塔
- 発電所等
- 鉄塔、架台
- 橋梁
- 送電線
- 鉄道路線
- 堤防法線
- 堤防防護ライン100m
- 堤防防護ライン60m
- 側線
- 河川区域
- 高水敷
- 根固
- 護岸
- 河川敷公園等
- DID地区
- 高速自動車道
- 国道
- 都道府県道
- 市区町村道

25.00km

鹿島水位流量観測所(右岸)

鹿島流量観測所倉庫

(18-1)(1
(18-3)(18
(18)
(18-5)

鹿島橋(国道)

天竜浜名湖鉄道

天竜川橋(天浜線)
(17)

児童遊園地

小公園

中学校テニスコート

天竜川鹿島上島緑地

上島桜堤公園

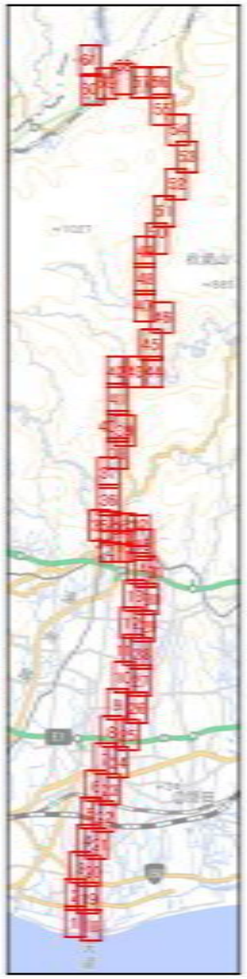

1:5,000

0 37.5 75 150 m

凡例

- 河川管理施設等
- 電波塔
- 発電所等
- 鉄塔、架台
- 橋梁
- 送電線
- 鉄道路線
- 堤防法線
- 堤防防護ライン100m
- 堤防防護ライン60m
- 側線
- 河川区域
- 高水敷
- 根固
- 護岸
- 河川敷公園等
- DID地区
- 高速自動車道
- 国道
- 都道府県道
- 市区町村道

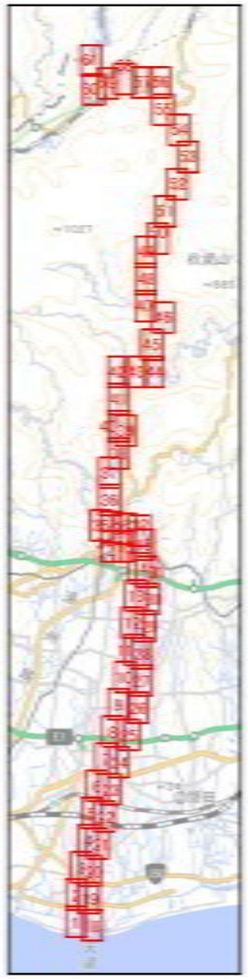

1:5,000

0 37.5 75 150 m

凡例

- 河川管理施設等
- 電波塔
- 発電所等
- 鉄塔、架台
- 橋梁
- 送電線
- 鉄道路線
- 堤防法線
- 堤防防護ライン100m
- 堤防防護ライン60m
- 側線
- 河川区域
- 高水敷
- 根固
- 護岸
- 河川敷公園等
- DID地区
- 高速自動車道
- 国道
- 都道府県道
- 市区町村道

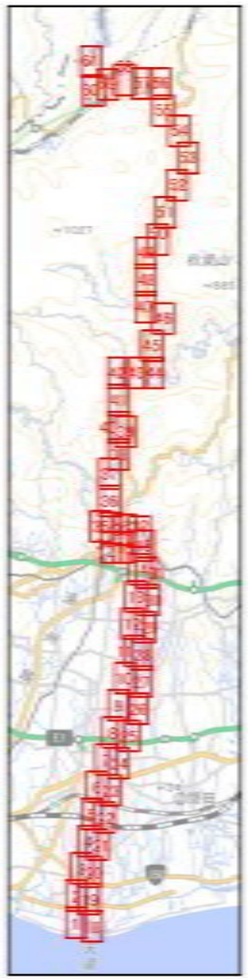

1:5,000

0 37.5 75 150 m

凡例

- 河川管理施設等
- 電波塔
- 発電所等
- 鉄塔、架台
- 橋梁
- 送電線
- 鉄道路線
- 堤防法線
- 堤防防護ライン100m
- 堤防防護ライン60m
- 側線
- 河川区域
- 高水敷
- 根固
- 護岸
- 河川敷公園等
- DID地区
- 高速自動車道
- 国道
- 都道府県道
- 市区町村道

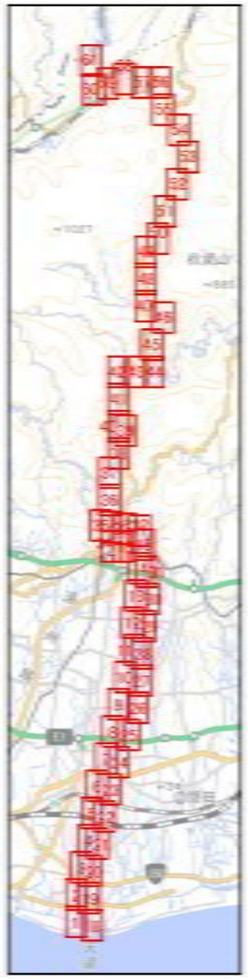

1:5,000

0 37.5 75 150 m

凡例

- 河川管理施設等
- 電波塔
- 発電所等
- 鉄塔、架台
- 橋梁
- 送電線
- 鉄道路線
- 堤防法線
- 堤防防護ライン100m
- 堤防防護ライン60m
- 側線
- 河川区域
- 高水敷
- 根固
- 護岸
- 河川敷公園等
- DID地区
- 高速自動車道
- 国道
- 都道府県道
- 市区町村道

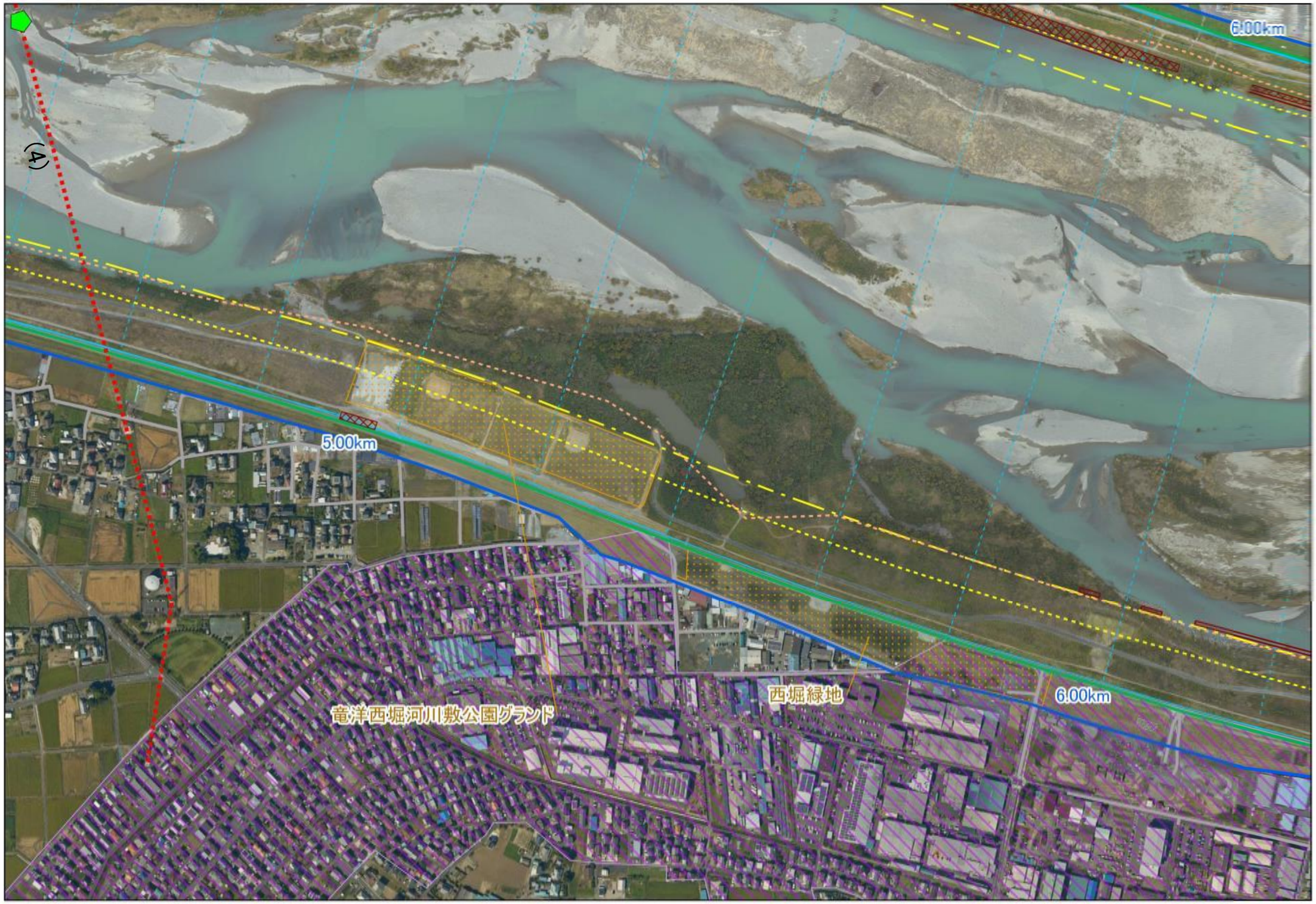
(4)
6.00km
5.00km
6.00km
竜洋西堀河川敷公園グランド
西堀緑地

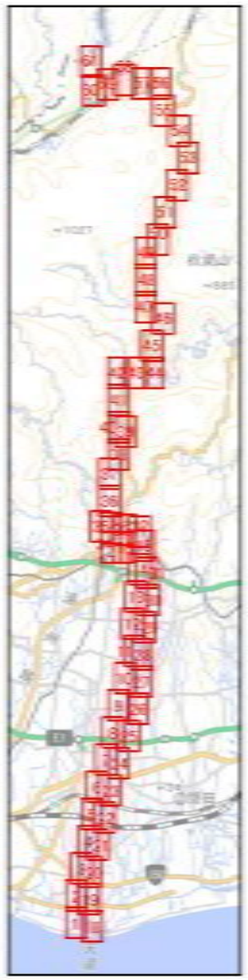


W
S
N
E
1:5,000
0 37.5 75 150 m
凡例
河川管理施設等
電波塔
発電所等
鉄塔、架台
橋梁
送電線
鉄道路線
堤防法線
堤防防護ライン100m
堤防防護ライン60m
側線
河川区域
高水敷
根固
護岸
河川敷公園等
DID地区
高速自動車道
国道
都道府県道
市区町村道

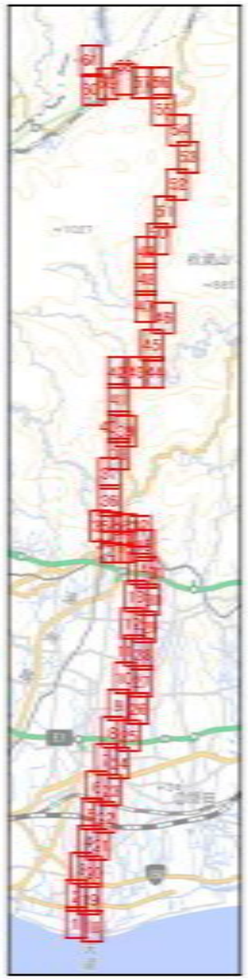

1:5,000

0 37.5 75 150 m

凡例

- 河川管理施設等
- 電波塔
- 発電所等
- 鉄塔、架台
- 橋梁
- 送電線
- 鉄道路線
- 堤防法線
- 堤防防護ライン100m
- 堤防防護ライン60m
- 側線
- 河川区域
- 高水敷
- 根固
- 護岸
- 河川敷公園等
- DID地区
- 高速自動車道
- 国道
- 都道府県道
- 市区町村道

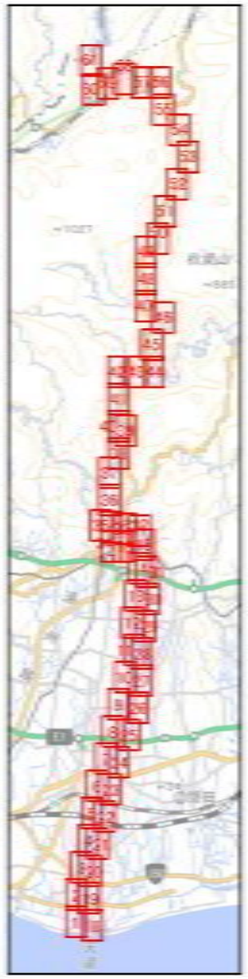

1:5,000

0 37.5 75 150 m

凡例

- 河川管理施設等
- 電波塔
- 発電所等
- 鉄塔、架台
- 橋梁
- 送電線
- 鉄道路線
- 堤防法線
- 堤防防護ライン100m
- 堤防防護ライン60m
- 側線
- 河川区域
- 高水敷
- 根固
- 護岸
- 河川敷公園等
- DID地区
- 高速自動車道
- 国道
- 都道府県道
- 市区町村道

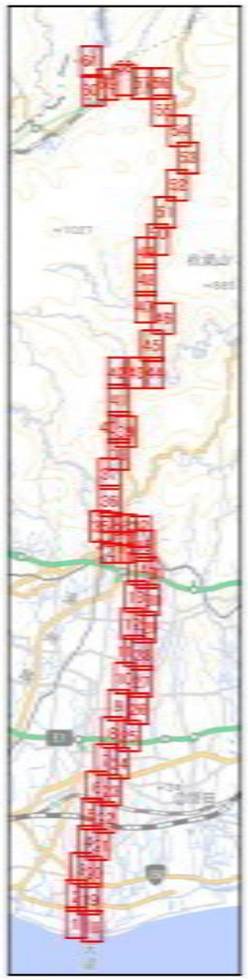

1:5,000

0 37.5 75 150 m

凡例

- 河川管理施設等
- 電波塔
- 発電所等
- 鉄塔、架台
- 橋梁
- 送電線
- 鉄道路線
- 堤防法線
- 堤防防護ライン100m
- 堤防防護ライン60m
- 側線
- 河川区域
- 高水敷
- 根固
- 護岸
- 河川敷公園等
- DID地区
- 高速自動車道
- 国道
- 都道府県道
- 市区町村道

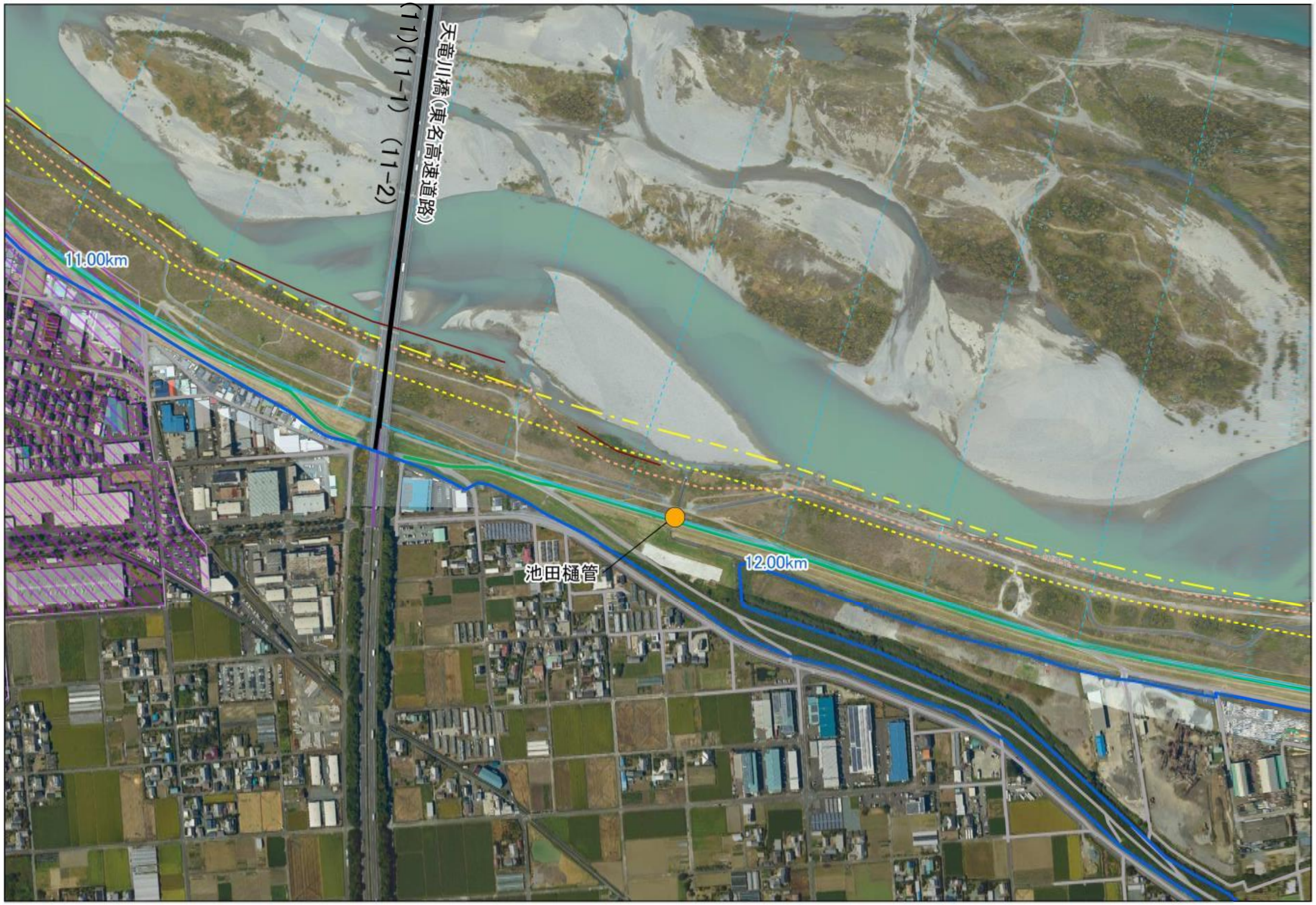

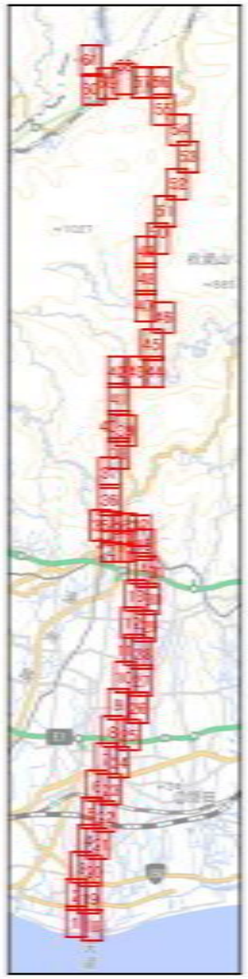

1:5,000

0　37.5　75　150 m

凡例

- 河川管理施設等
- 電波塔
- 発電所等
- 鉄塔、架台
- 橋梁
- 送電線
- 鉄道路線
- 堤防法線
- 堤防防護ライン100m
- 堤防防護ライン60m
- 側線
- 河川区域
- 高水敷
- 根固
- 護岸
- 河川敷公園等
- DID地区
- 高速自動車道
- 国道
- 都道府県道
- 市区町村道

2-3)(12-4)
かさぎ大橋(県道)
13.00km
14.00km

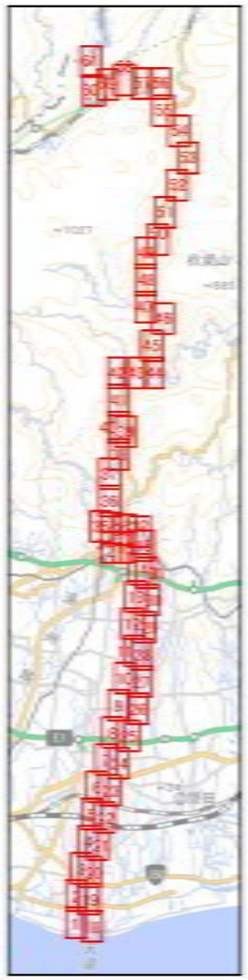


1:5,000
0 37.5 75 150 m
凡例
河川管理施設等
電波塔
発電所等
鉄塔、架台
橋梁
送電線
鉄道路線
堤防法線
堤防防護ライン100m
堤防防護ライン60m
側線
河川区域
高水敷
根固
護岸
河川敷公園等
DID地区
高速自動車道
国道
都道府県道
市区町村道

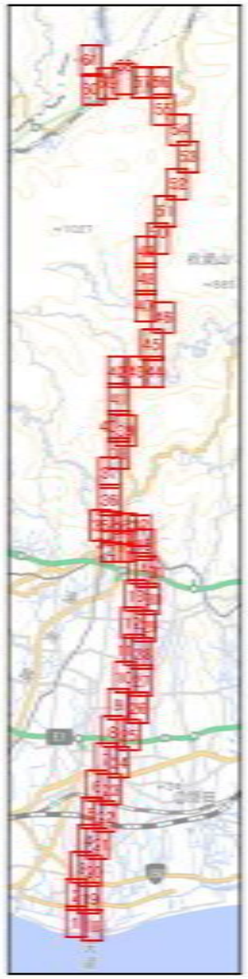

1:5,000

0 37.5 75 150 m

凡例

- 河川管理施設等
- 電波塔
- 発電所等
- 鉄塔、架台
- 橋梁
- 送電線
- 鉄道路線
- 堤防法線
- 堤防防護ライン100m
- 堤防防護ライン60m
- 側線
- 河川区域
- 高水敷
- 根固
- 護岸
- 河川敷公園等
- DID地区
- 高速自動車道
- 国道
- 都道府県道
- 市区町村道

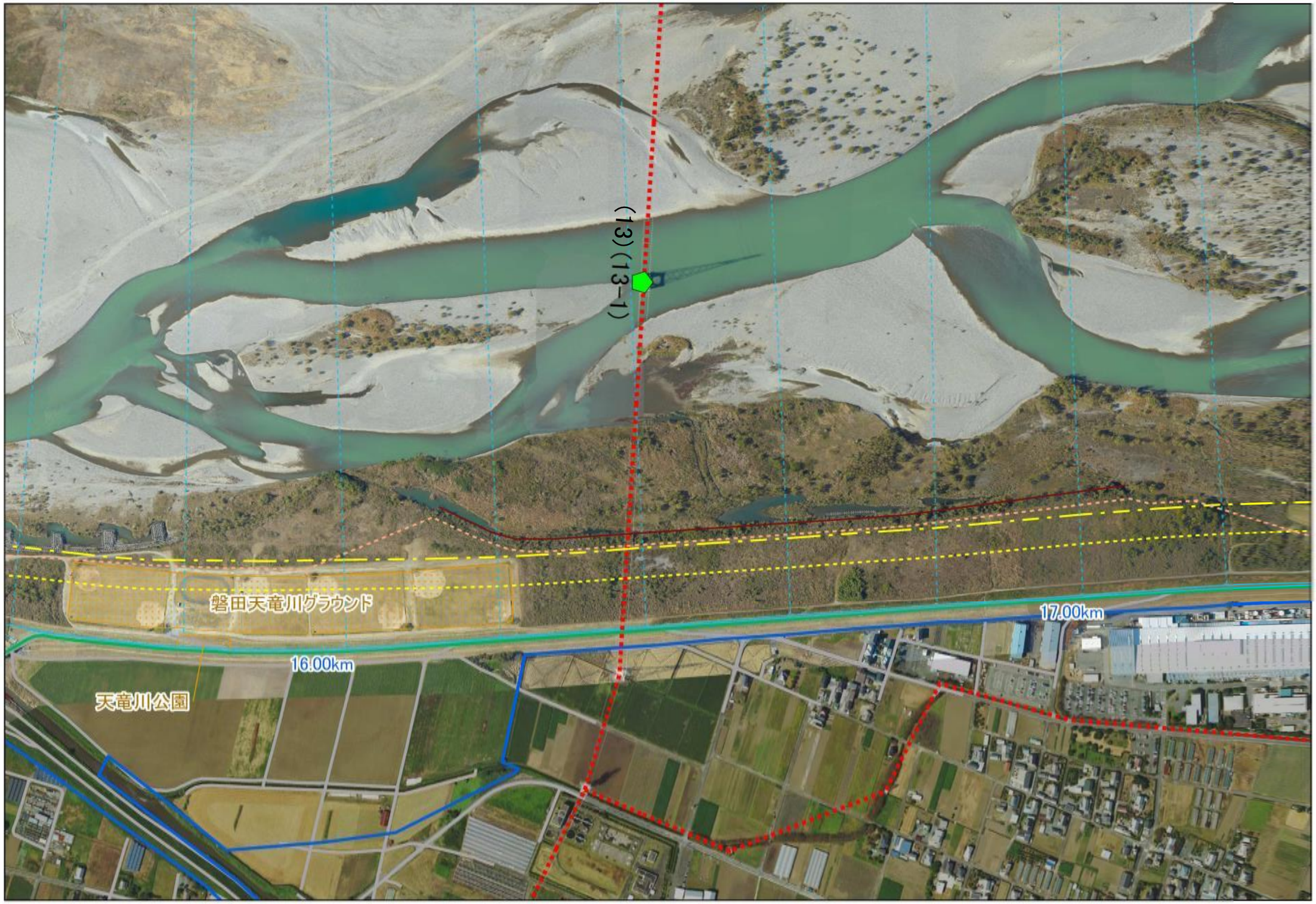

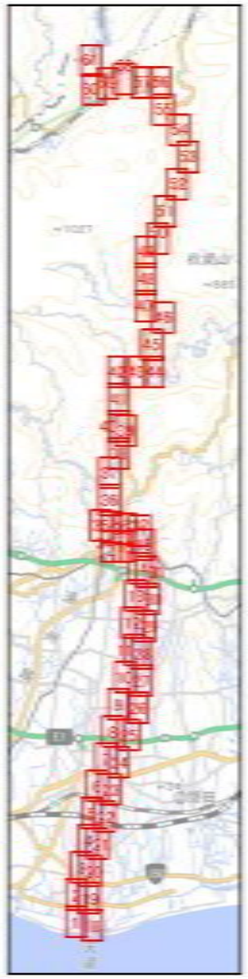

1:5,000

0 37.5 75 150 m

凡例

- 河川管理施設等
- 電波塔
- 発電所等
- 鉄塔、架台
- 橋梁
- 送電線
- 鉄道路線
- 堤防法線
- 堤防防護ライン100m
- 堤防防護ライン60m
- 側線
- 河川区域
- 高水敷
- 根固
- 護岸
- 河川敷公園等
- DID地区
- 高速自動車道
- 国道
- 都道府県道
- 市区町村道

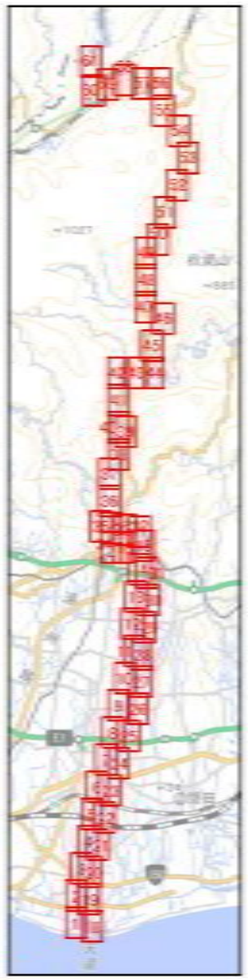

1:5,000

0 37.5 75 150 m

凡例

- 河川管理施設等
- 電波塔
- 発電所等
- 鉄塔、架台
- 橋梁
- 送電線
- 鉄道路線
- 堤防法線
- 堤防防護ライン100m
- 堤防防護ライン60m
- 側線
- 河川区域
- 高水敷
- 根固
- 護岸
- 河川敷公園等
- DID地区
- 高速自動車道
- 国道
- 都道府県道
- 市区町村道

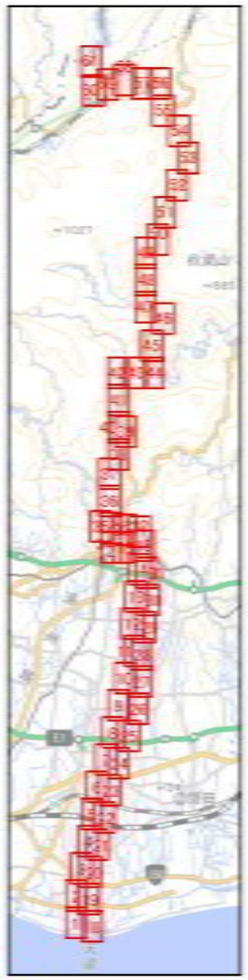

1:5,000

0 37.5 75 150 m

凡例

- 河川管理施設等
- 電波塔
- 発電所等
- 鉄塔、架台
- 橋梁
- 送電線
- 鉄道路線
- 堤防法線
- 堤防防護ライン100m
- 堤防防護ライン60m
- 側線
- 河川区域
- 高水敷
- 根固
- 護岸
- 河川敷公園等
- DID地区
- 高速自動車道
- 国道
- 都道府県道
- 市区町村道

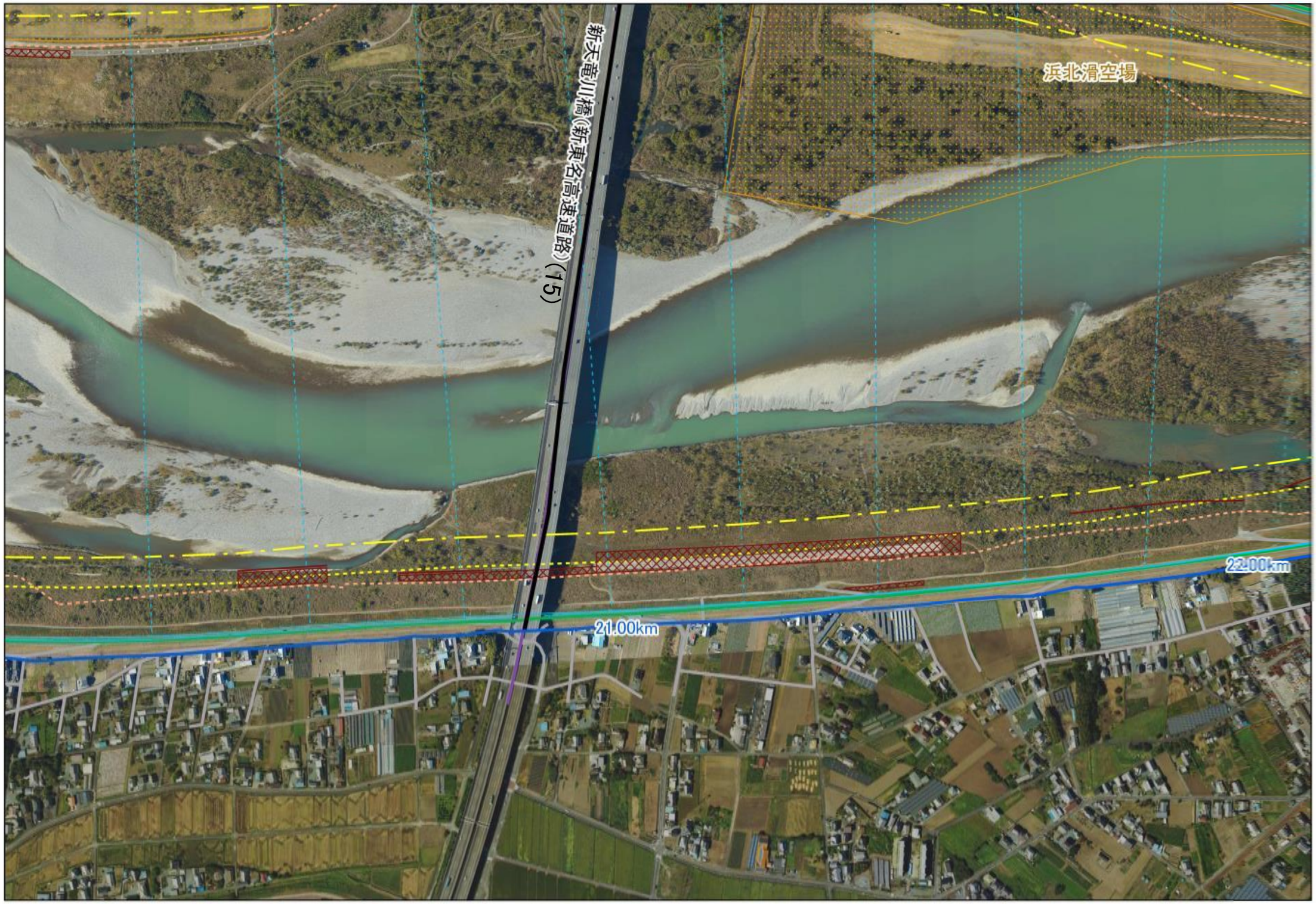

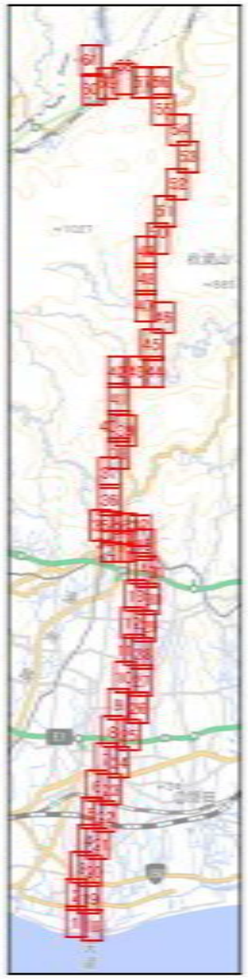

1:5,000

0 37.5 75 150 m

凡例

- 河川管理施設等
- 電波塔
- 発電所等
- 鉄塔、架台
- 橋梁
- 送電線
- 鉄道路線
- 堤防法線
- 堤防防護ライン100m
- 堤防防護ライン60m
- 側線
- 河川区域
- 高水敷
- 根固
- 護岸
- 河川敷公園等
- DID地区
- 高速自動車道
- 国道
- 都道府県道
- 市区町村道

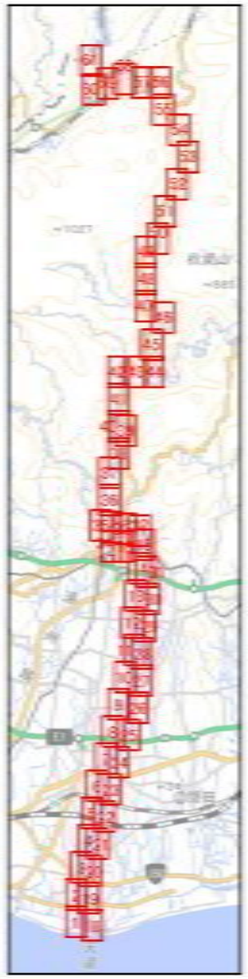

1:5,000

0 37.5 75 150 m

凡例

- 河川管理施設等
- 電波塔
- 発電所等
- 鉄塔、架台
- 橋梁
- 送電線
- 鉄道路線
- 堤防法線
- 堤防防護ライン100m
- 堤防防護ライン60m
- 側線
- 河川区域
- 高水敷
- 根固
- 護岸
- 河川敷公園等
- DID地区
- 高速自動車道
- 国道
- 都道府県道
- 市区町村道

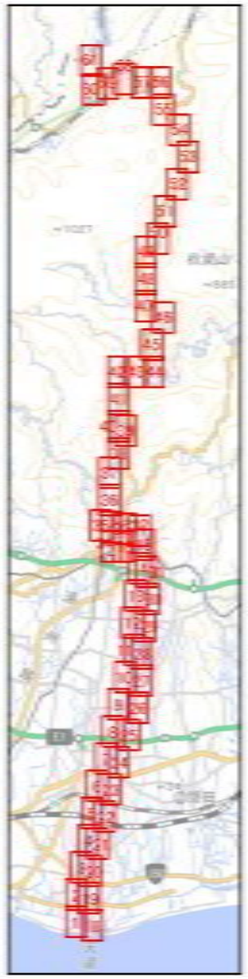

1:5,000

0 37.5 75 150 m

凡例

- 河川管理施設等
- 電波塔
- 発電所等
- 鉄塔、架台
- 橋梁
- 送電線
- 鉄道路線
- 堤防法線
- 堤防防護ライン100m
- 堤防防護ライン60m
- 側線
- 河川区域
- 高水敷
- 根固
- 護岸
- 河川敷公園等
- DID地区
- 高速自動車道
- 国道
- 都道府県道
- 市区町村道

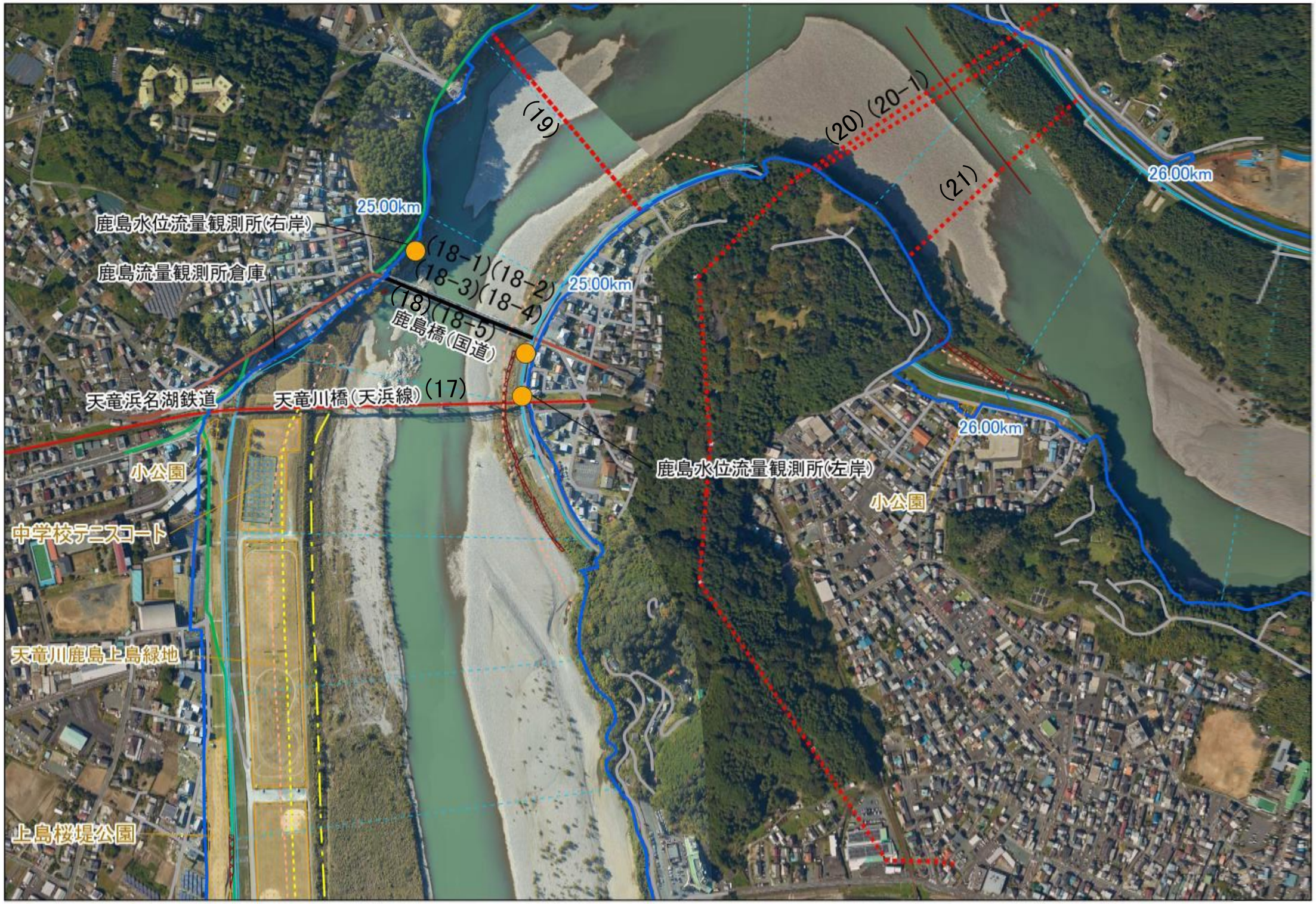

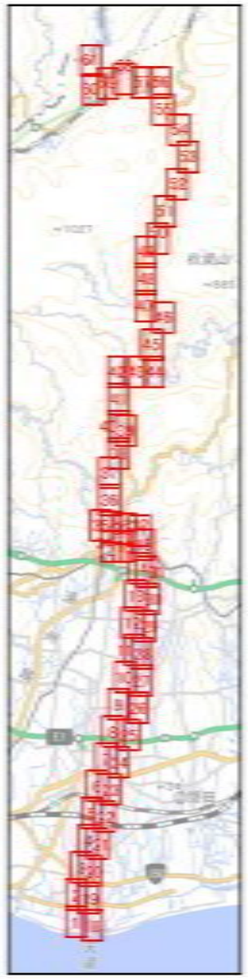

1:5,000

0 37.5 75 150 m

凡例

- 河川管理施設等
- 電波塔
- 発電所等
- 鉄塔、架台
- 橋梁
- 送電線
- 鉄道路線
- 堤防法線
- 堤防防護ライン100m
- 堤防防護ライン60m
- 側線
- 河川区域
- 高水敷
- 根固
- 護岸
- 河川敷公園等
- DID地区
- 高速自動車道
- 国道
- 都道府県道
- 市区町村道

右岸導水路サイフォン
(19)
(20)(20-1)
(21)
26.00km
25.00km
鹿島水位流量観測所(右岸)
鹿島流量観測所倉庫
(18-1)(18-2)
(18-3)(18-4)
(18)(18-5)
鹿島橋(国道)
25.00km
天竜浜名湖鉄道
天竜川橋(天浜線)(17)
26.00km

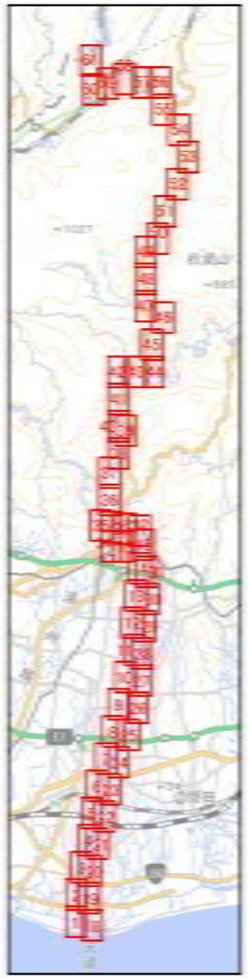


1:5,000
0 37.5 75 150 m
凡例
河川管理施設等
電波塔
発電所等
鉄塔、架台
橋梁
送電線
鉄道路線
堤防法線
堤防防護ライン100m
堤防防護ライン60m
側線
河川区域
高水敷
根固
護岸
河川敷公園等
DID地区
高速自動車道
国道
都道府県道
市区町村道

渡ヶ島排水樋管
26.00km
27.00km
(22)
27.00km
笹岡開閉所(変電所)

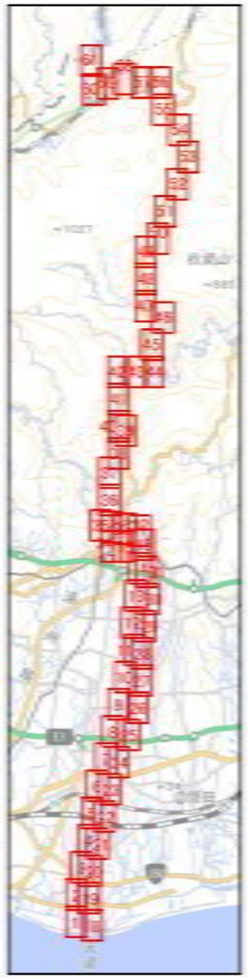


1:5,000
0 37.5 75 150 m
凡例
河川管理施設等
電波塔
発電所等
鉄塔、架台
橋梁
送電線
鉄道路線
堤防法線
堤防防護ライン100m
堤防防護ライン60m
側線
河川区域
高水敷
根固
護岸
河川敷公園等
DID地区
高速自動車道
国道
都道府県道
市区町村道

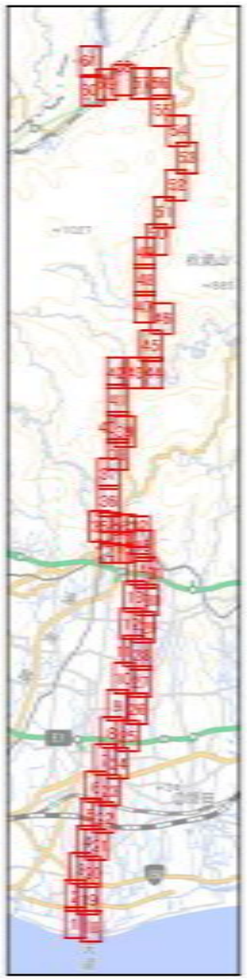



凡例

- 河川管理施設等
- 電波塔
- 発電所等
- 鉄塔、架台
- 橋梁
- 送電線
- 鉄道路線
- 堤防法線
- 堤防防護ライン100m
- 堤防防護ライン60m
- 側線
- 河川区域
- 高水敷
- 根固
- 護岸
- 河川敷公園等
- DID地区
- 高速自動車道
- 国道
- 都道府県道
- 市区町村道

29.00km

(24)

天竜川下流用水船明管理所

ダム下流右岸水位観測所

電源開発中部支店　佐久間電力所天竜事務所

船着場

30.00km

船明発電所

(25)

(26)

船明ダム(堰)

(27)(27-1)

伊砂橋(県道)

31.00km

(28

(29

市民運動公園

30.00km

船明ダム周辺緑地

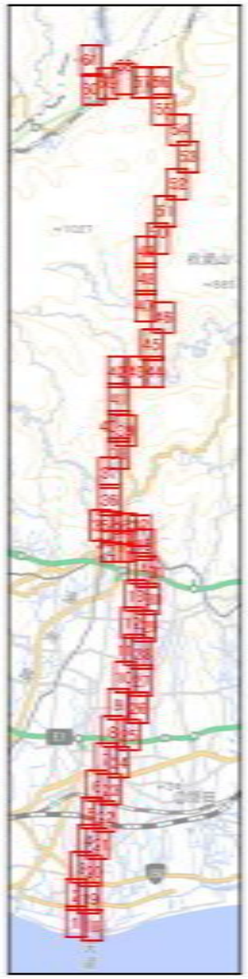

1:5,000

0　37.5　75　150 m

凡例

- 河川管理施設等
- 電波塔
- 発電所等
- 鉄塔、架台
- 橋梁
- 送電線
- 鉄道路線
- 堤防法線
- 堤防防護ライン100m
- 堤防防護ライン60m
- 側線
- 河川区域
- 高水敷
- 根固
- 護岸
- 河川敷公園等
- DID地区
- 高速自動車道
- 国道
- 都道府県道
- 市区町村道

伊砂橋(県道)(28)

31.00km

(28-1)

(29)(29-1)

33.00km

(31)(31-1)

33.00km

天竜ボート場(伊砂ボートパーク)(市)

(30)

夢のかけ橋(市道)

32.00km

32.00km

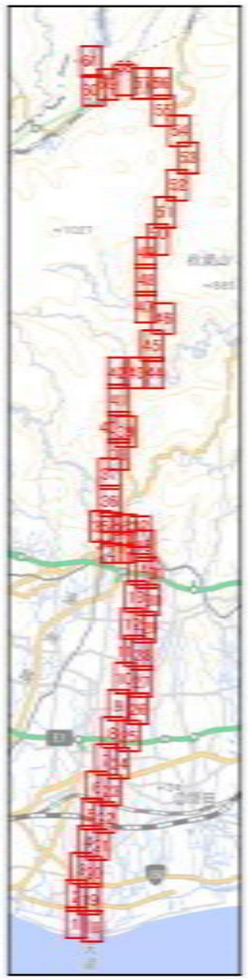

1:5,000

0 37.5 75 150 m

凡例

- 河川管理施設等
- 電波塔
- 発電所等
- 鉄塔、架台
- 橋梁
- 送電線
- 鉄道路線
- 堤防法線
- 堤防防護ライン100m
- 堤防防護ライン60m
- 側線
- 河川区域
- 高水敷
- 根固
- 護岸
- 河川敷公園等
- DID地区
- 高速自動車道
- 国道
- 都道府県道
- 市区町村道

伊砂橋(県道)

31.00km

31.00km

(28)(28-1)

(29)(29-1)

33.00km

34.00km

33.00km

(31)(31-1)

天竜ボート場(伊砂ボートパーク)(市)

(30)

夢のかけ橋(市道)

32.00km

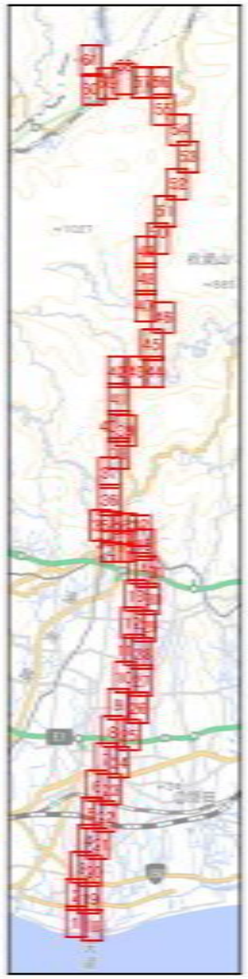

1:5,000

0 37.5 75 150 m

凡例

- 河川管理施設等
- 電波塔
- 発電所等
- 鉄塔、架台
- 橋梁
- 送電線
- 鉄道路線
- 堤防法線
- 堤防防護ライン100m
- 堤防防護ライン60m
- 側線
- 河川区域
- 高水敷
- 根固
- 護岸
- 河川敷公園等
- DID地区
- 高速自動車道
- 国道
- 都道府県道
- 市区町村道

34.00km

(32)

34.00km

35.00km

(33)

(34)(34-1)

35.00km

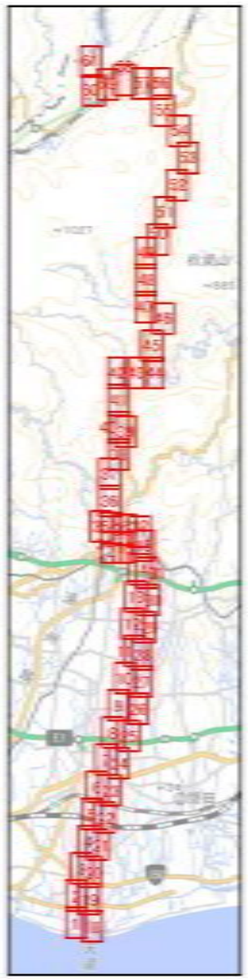

1:5,000

0 37.5 75 150 m

凡例

- 河川管理施設等
- 電波塔
- 発電所等
- 鉄塔、架台
- 橋梁
- 送電線
- 鉄道路線
- 堤防法線
- 堤防防護ライン100m
- 堤防防護ライン60m
- 側線
- 河川区域
- 高水敷
- 根固
- 護岸
- 河川敷公園等
- DID地区
- 高速自動車道
- 国道
- 都道府県道
- 市区町村道

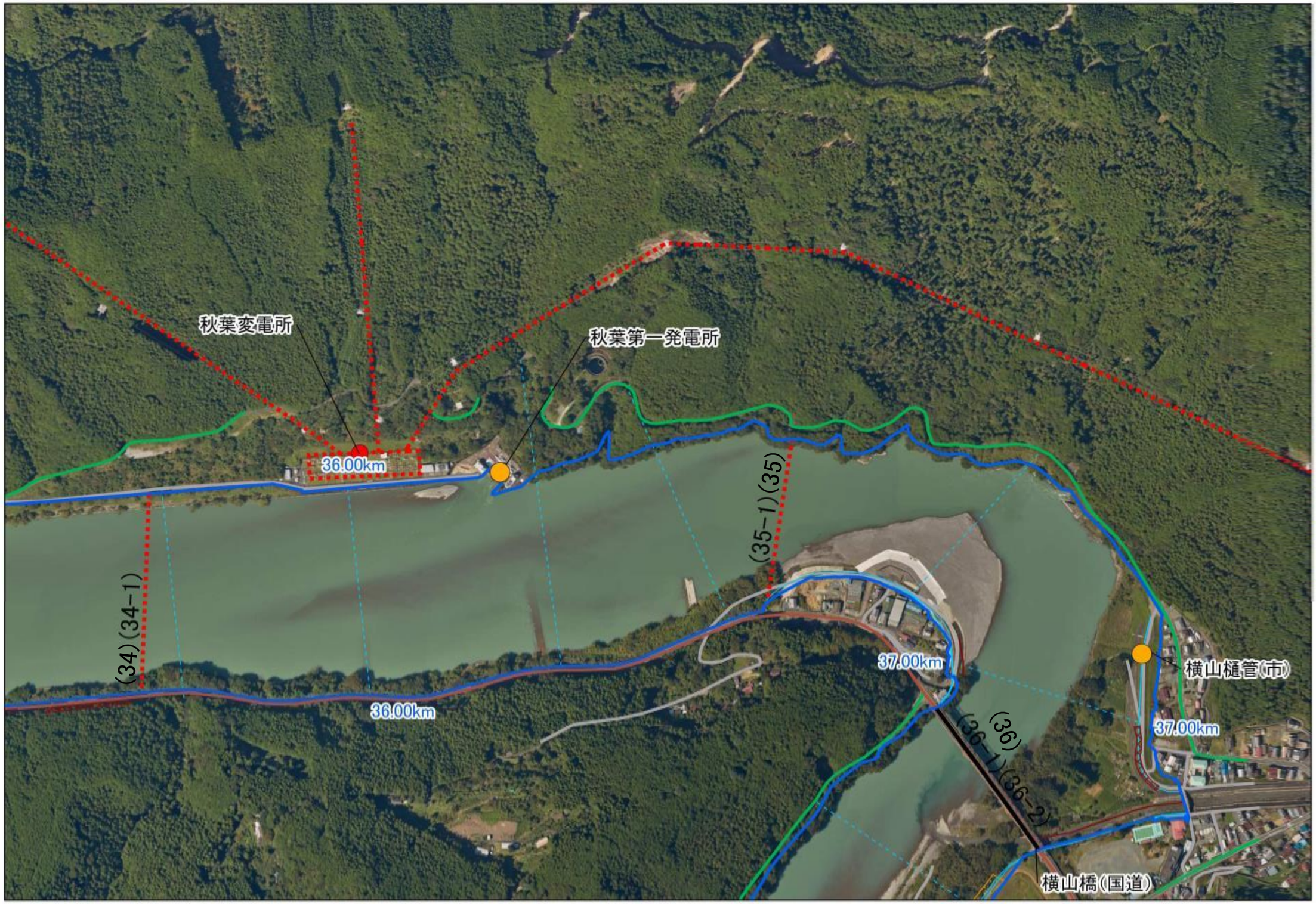

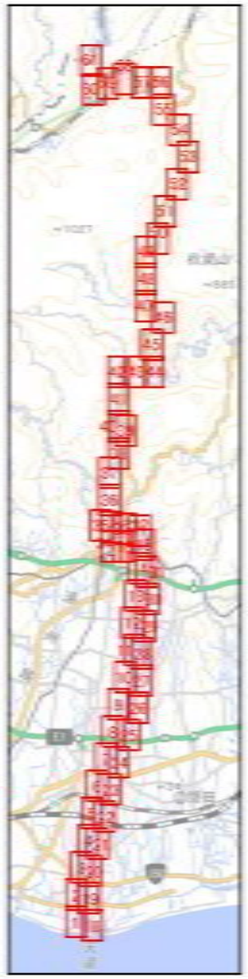

1:5,000

0 37.5 75 150 m

凡例

- 河川管理施設等
- 電波塔
- 発電所等
- 鉄塔、架台
- 橋梁
- 送電線
- 鉄道路線
- 堤防法線
- 堤防防護ライン100m
- 堤防防護ライン60m
- 側線
- 河川区域
- 高水敷
- 根固
- 護岸
- 河川敷公園等
- DID地区
- 高速自動車道
- 国道
- 都道府県道
- 市区町村道

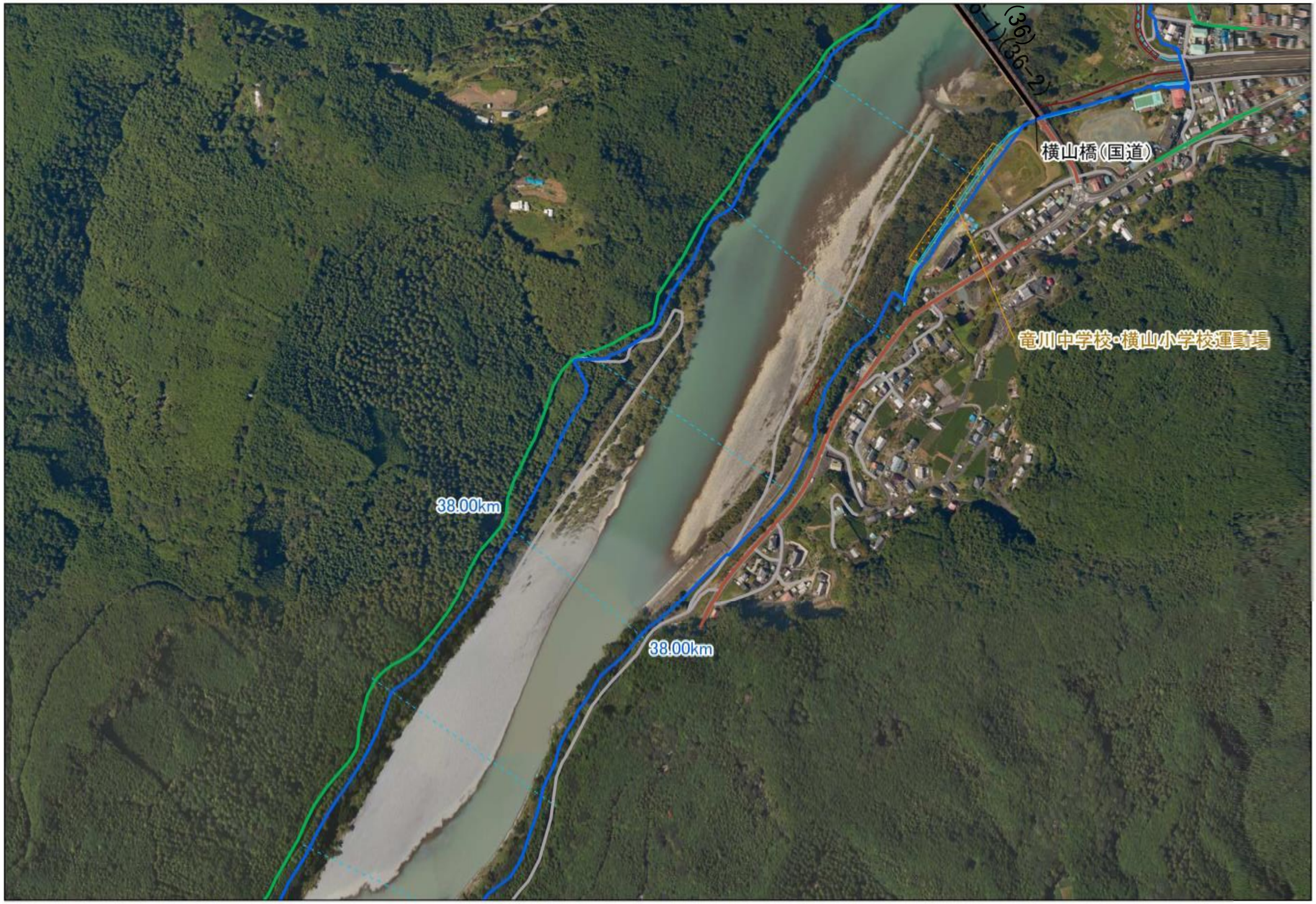

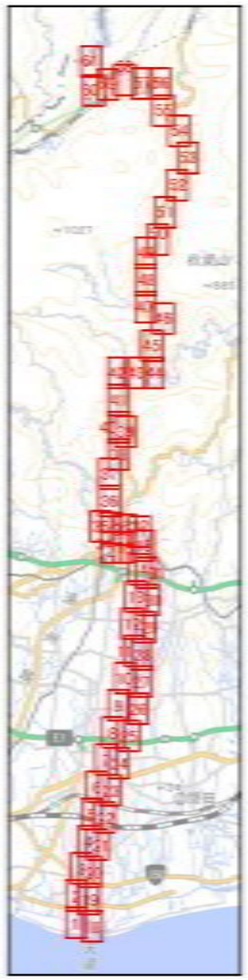

1:5,000

0 37.5 75 150 m

凡例

- 河川管理施設等
- 電波塔
- 発電所等
- 鉄塔、架台
- 橋梁
- 送電線
- 鉄道路線
- 堤防法線
- 堤防防護ライン100m
- 堤防防護ライン60m
- 側線
- 河川区域
- 高水敷
- 根固
- 護岸
- 河川敷公園等
- DID地区
- 高速自動車道
- 国道
- 都道府県道
- 市区町村道

西雲名サイレン警報局

39.00km

40.00km

39.00km

41.00km

(38)

(39)

(37)

40.00km

秋葉橋(市道)

41.00km

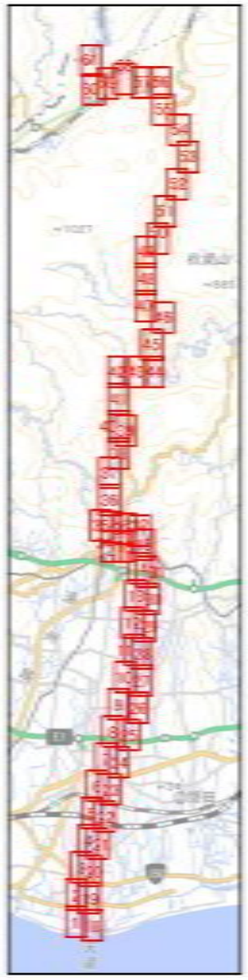

1:5,000

0 37.5 75 150 m

凡例

- 河川管理施設等
- 電波塔
- 発電所等
- 鉄塔、架台
- 橋梁
- 送電線
- 鉄道路線
- 堤防法線
- 堤防防護ライン100m
- 堤防防護ライン60m
- 側線
- 河川区域
- 高水敷
- 根固
- 護岸
- 河川敷公園等
- DID地区
- 高速自動車道
- 国道
- 都道府県道
- 市区町村道

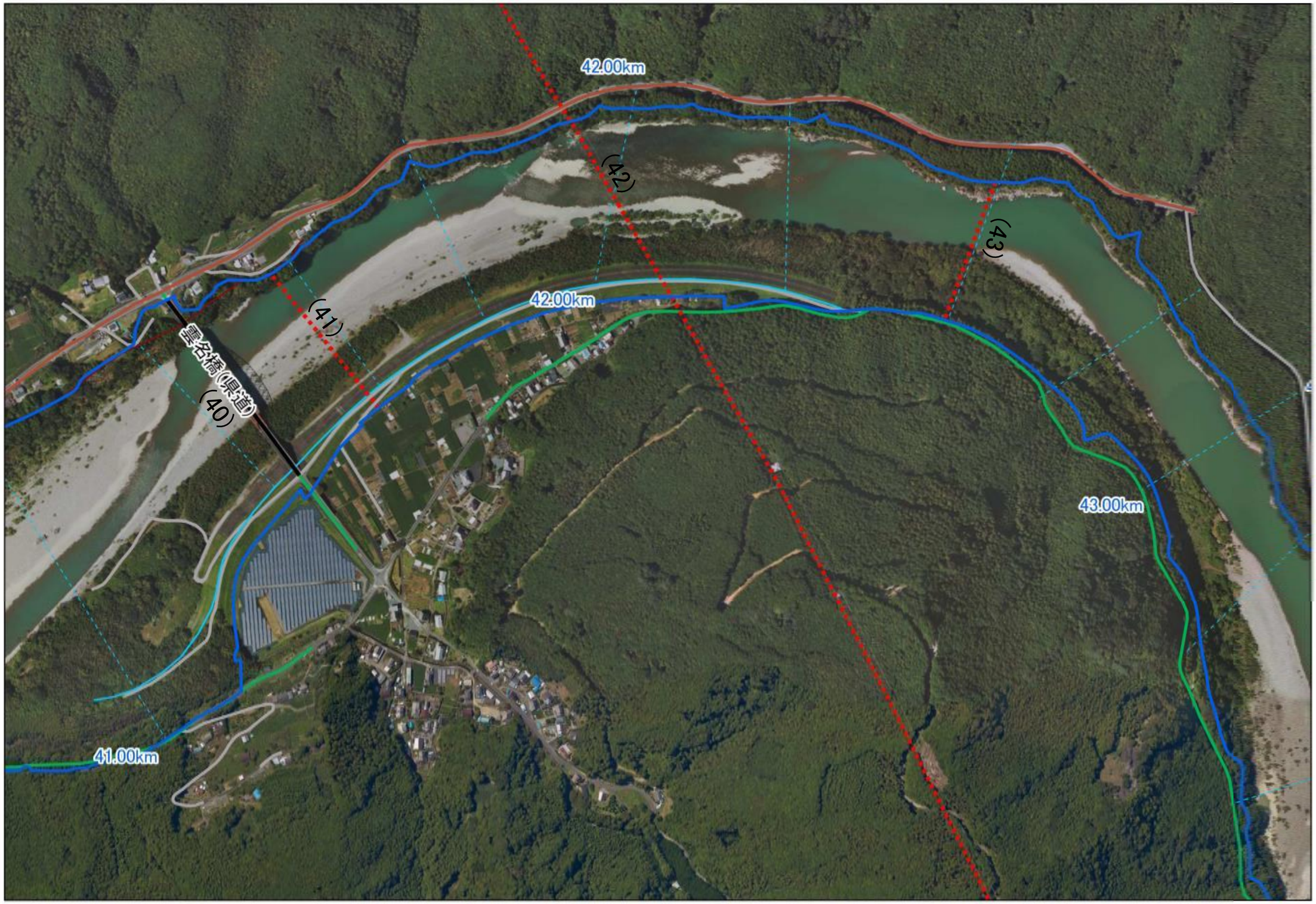

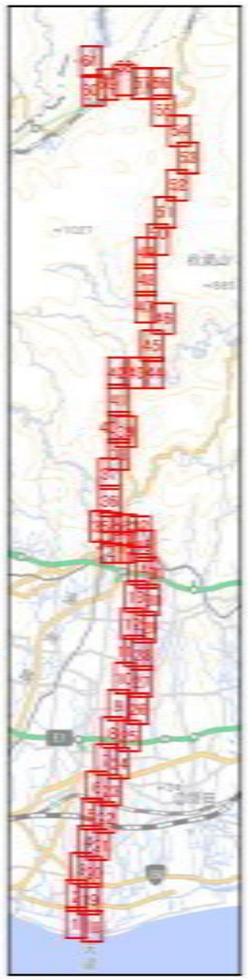

1:5,000

0 37.5 75 150 m

凡例

- 河川管理施設等
- 電波塔
- 発電所等
- 鉄塔、架台
- 橋梁
- 送電線
- 鉄道路線
- 堤防法線
- 堤防防護ライン100m
- 堤防防護ライン60m
- 側線
- 河川区域
- 高水敷
- 根固
- 護岸
- 河川敷公園等
- DID地区
- 高速自動車道
- 国道
- 都道府県道
- 市区町村道

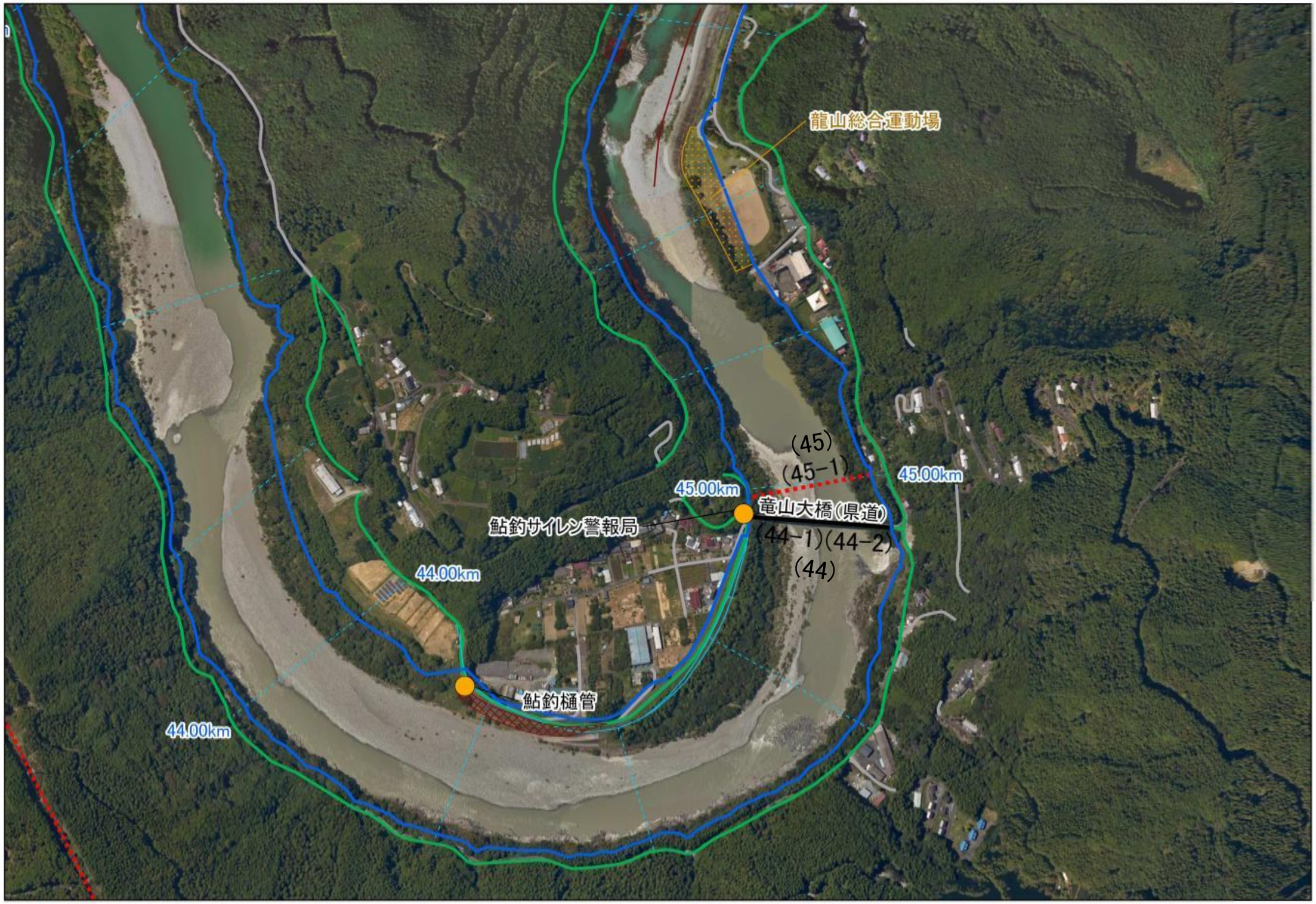

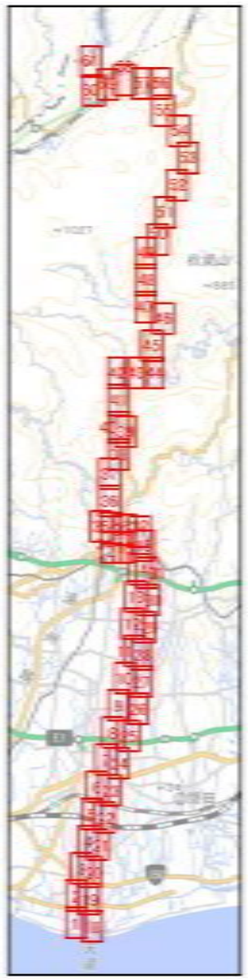



凡例

- 河川管理施設等
- 電波塔
- 発電所等
- 鉄塔、架台
- 橋梁
- 送電線
- 鉄道路線
- 堤防法線
- 堤防防護ライン100m
- 堤防防護ライン60m
- 側線
- 河川区域
- 高水敷
- 根固
- 護岸
- 河川敷公園等
- DID地区
- 高速自動車道
- 国道
- 都道府県道
- 市区町村道

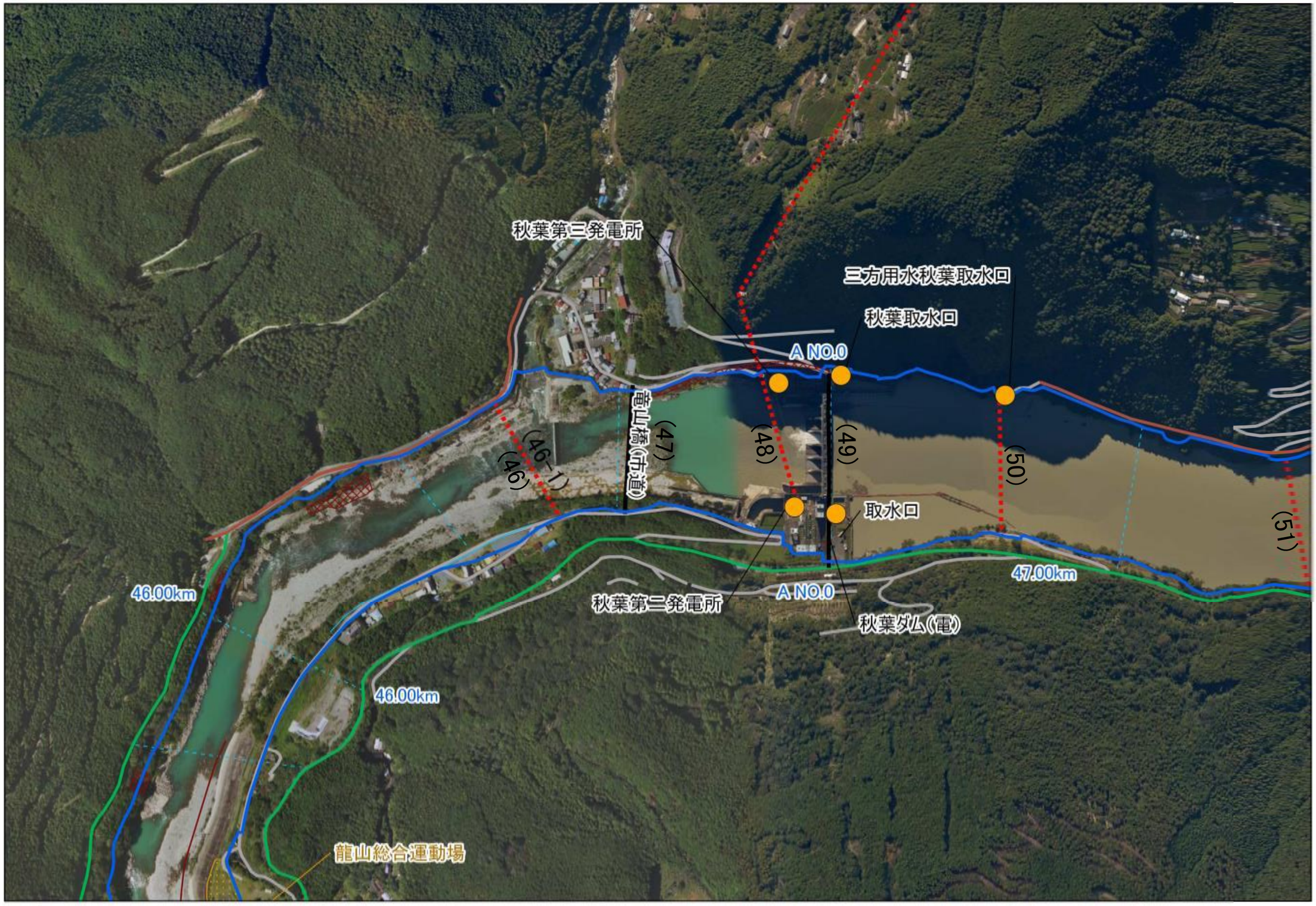
秋葉第三発電所
三方用水秋葉取水口
秋葉取水口
A NO.0
竜山橋(市道)
(47)
(46-1)
(46)
(48)
(49)
(50)
(51)
取水口
46.00km
47.00km
秋葉第二発電所
A NO.0
秋葉ダム(電)
46.00km
龍山総合運動場

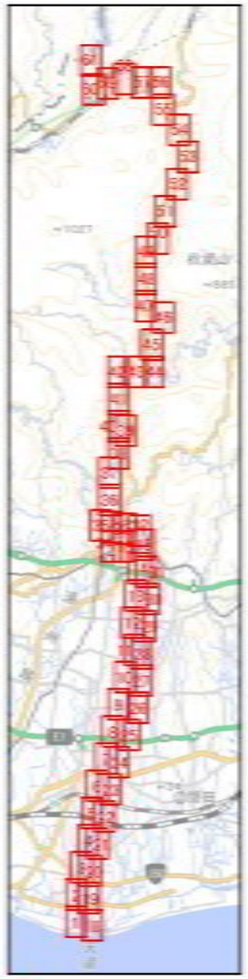


1:5,000
0 37.5 75 150 m
凡例
河川管理施設等
電波塔
発電所等
鉄塔、架台
橋梁
送電線
鉄道路線
堤防法線
堤防防護ライン100m
堤防防護ライン60m
側線
河川区域
高水敷
根固
護岸
河川敷公園等
DID地区
高速自動車道
国道
都道府県道
市区町村道

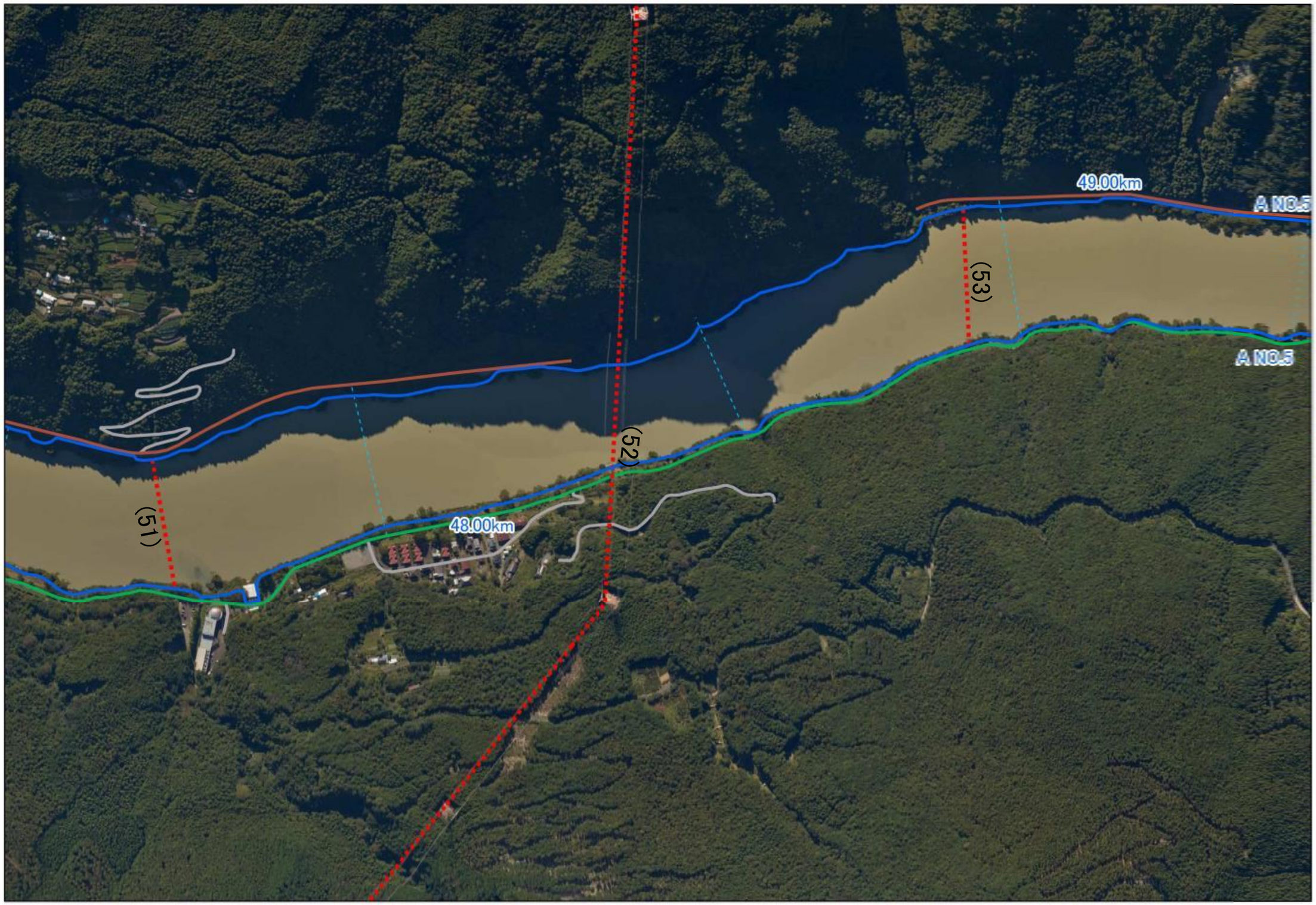

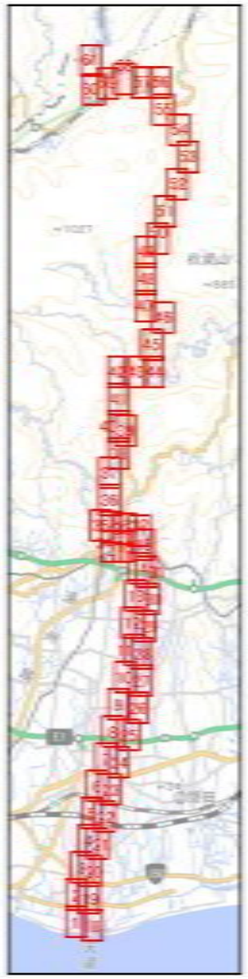



凡例

- 河川管理施設等
- 電波塔
- 発電所等
- 鉄塔、架台
- 橋梁
- 送電線
- 鉄道路線
- 堤防法線
- 堤防防護ライン100m
- 堤防防護ライン60m
- 側線
- 河川区域
- 高水敷
- 根固
- 護岸
- 河川敷公園等
- DID地区
- 高速自動車道
- 国道
- 都道府県道
- 市区町村道

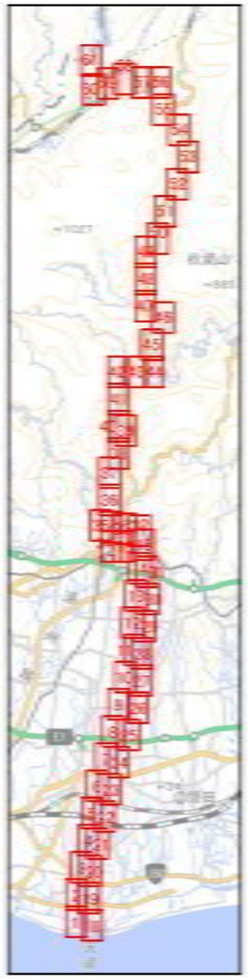

1:5,000

0 37.5 75 150 m

凡例

- 河川管理施設等
- 電波塔
- 発電所等
- 鉄塔、架台
- 橋梁
- 送電線
- 鉄道路線
- 堤防法線
- 堤防防護ライン100m
- 堤防防護ライン60m
- 側線
- 河川区域
- 高水敷
- 根固
- 護岸
- 河川敷公園等
- DID地区
- 高速自動車道
- 国道
- 都道府県道
- 市区町村道

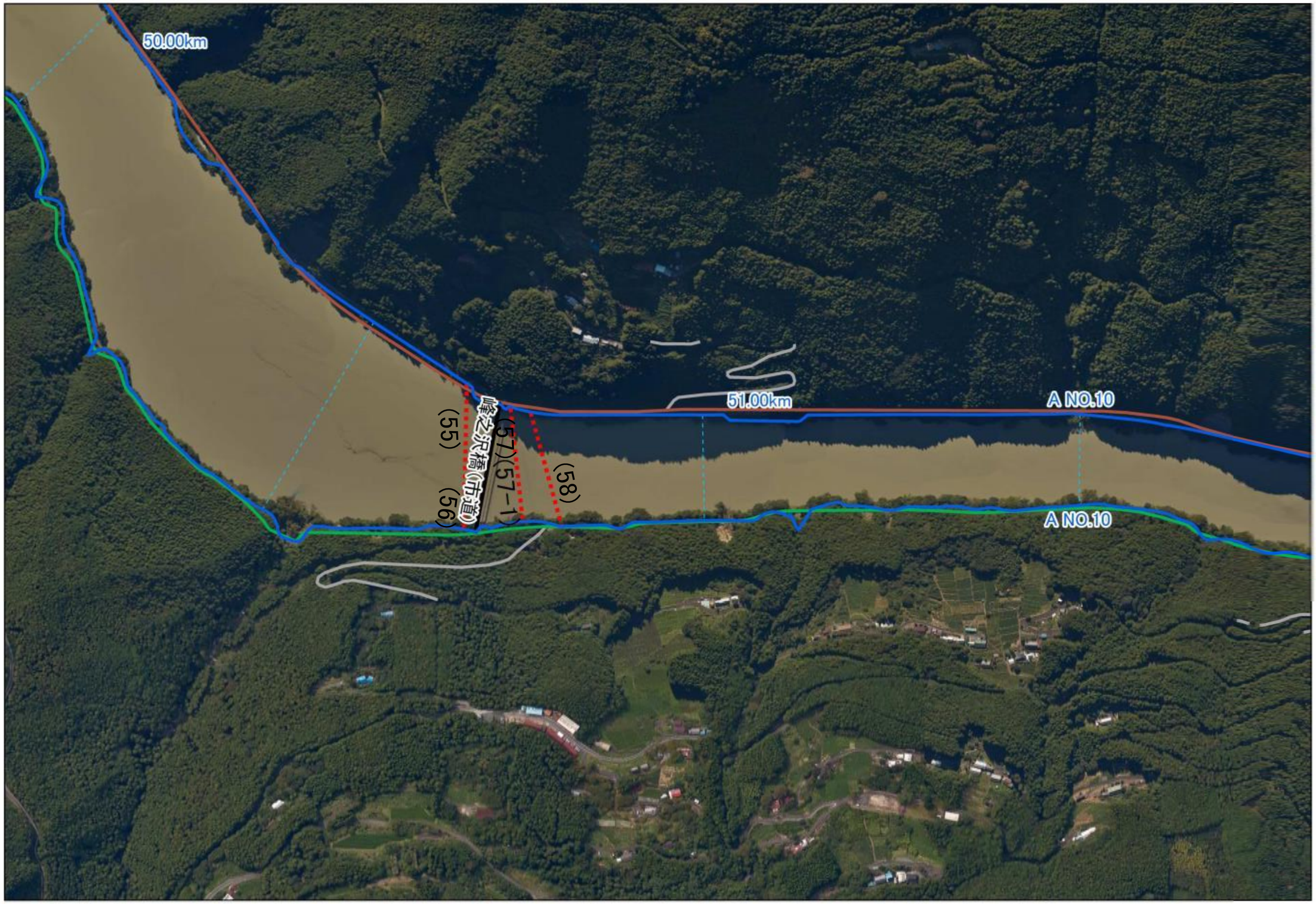

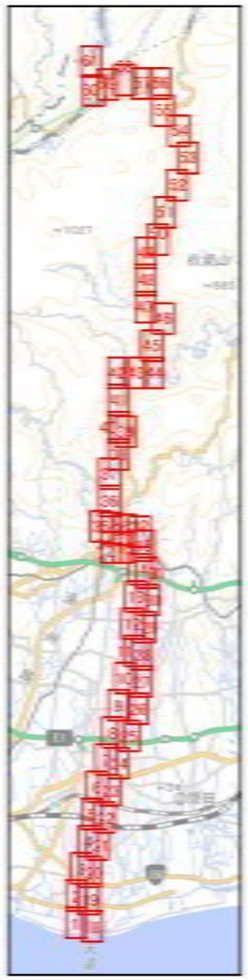



凡例

- 河川管理施設等
- 電波塔
- 発電所等
- 鉄塔、架台
- 橋梁
- 送電線
- 鉄道路線
- 堤防法線
- 堤防防護ライン100m
- 堤防防護ライン60m
- 側線
- 河川区域
- 高水敷
- 根固
- 護岸
- 河川敷公園等
- DID地区
- 高速自動車道
- 国道
- 都道府県道
- 市区町村道

52.00km

(59−1)
(59)

瀬尻揚砂場

53.00km

(60−1)
(60)

A NO.15

瀬尻橋(国道)

A NO.15

(61−1)
(61)

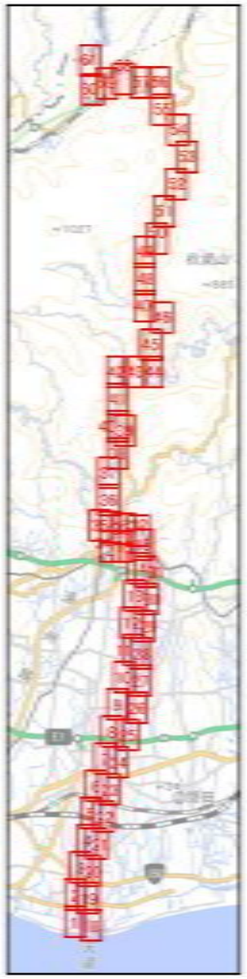

1:5,000

0 37.5 75 150 m

凡例

- 河川管理施設等
- 電波塔
- 発電所等
- 鉄塔、架台
- 橋梁
- 送電線
- 鉄道路線
- 堤防法線
- 堤防防護ライン100m
- 堤防防護ライン60m
- 側線
- 河川区域
- 高水敷
- 根固
- 護岸
- 河川敷公園等
- DID地区
- 高速自動車道
- 国道
- 都道府県道
- 市区町村道

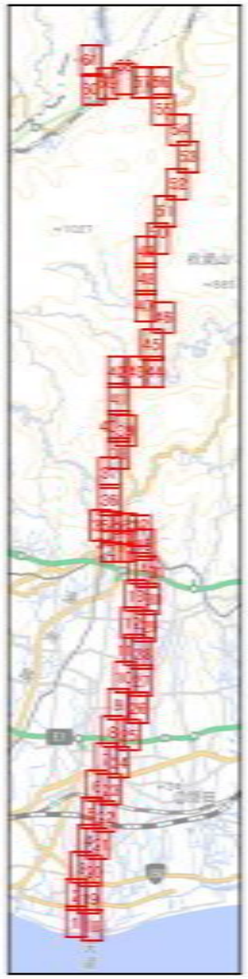

1:5,000

0 37.5 75 150 m

凡例

- 河川管理施設等
- 電波塔
- 発電所等
- 鉄塔、架台
- 橋梁
- 送電線
- 鉄道路線
- 堤防法線
- 堤防防護ライン100m
- 堤防防護ライン60m
- 側線
- 河川区域
- 高水敷
- 根固
- 護岸
- 河川敷公園等
- DID地区
- 高速自動車道
- 国道
- 都道府県道
- 市区町村道

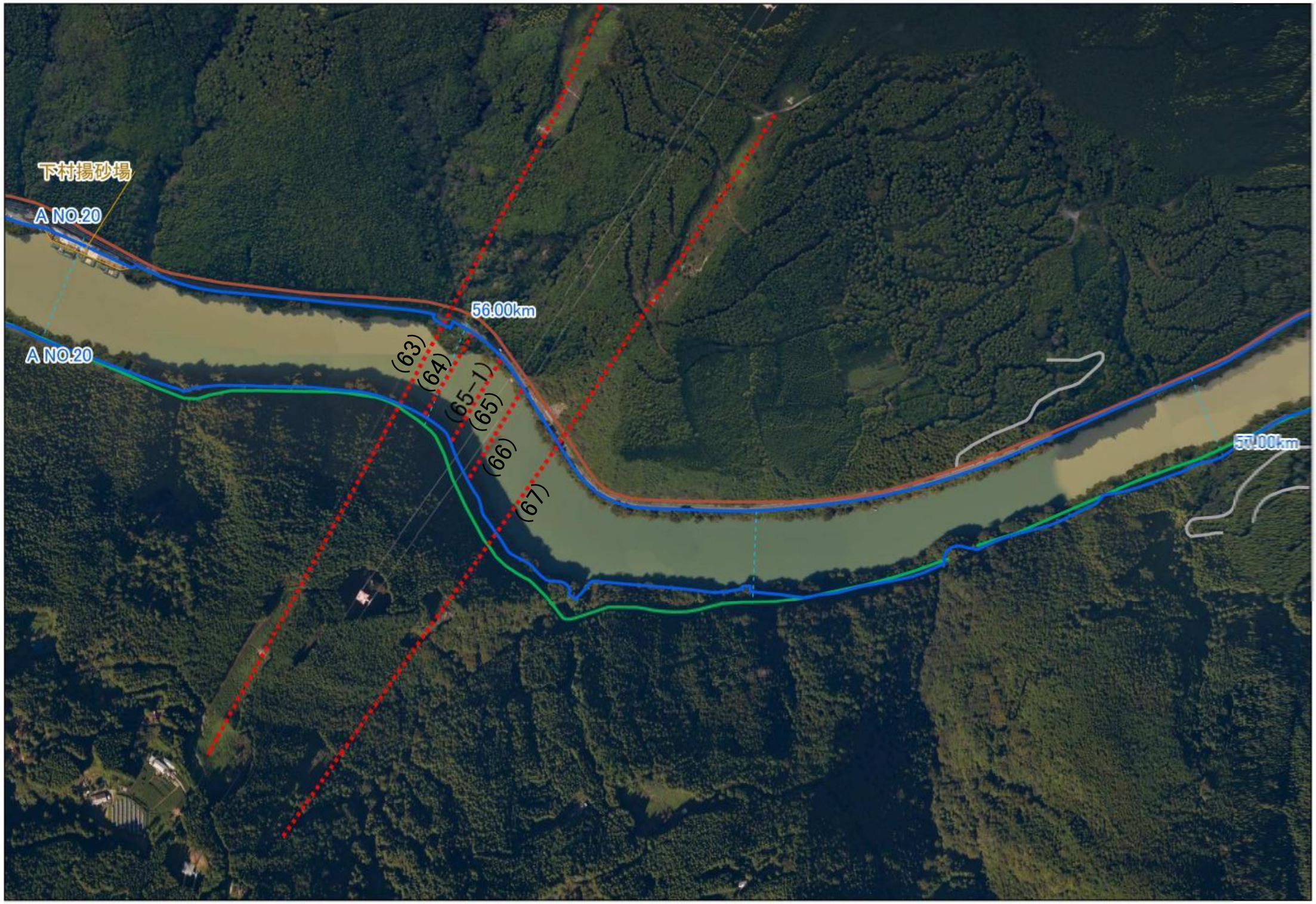

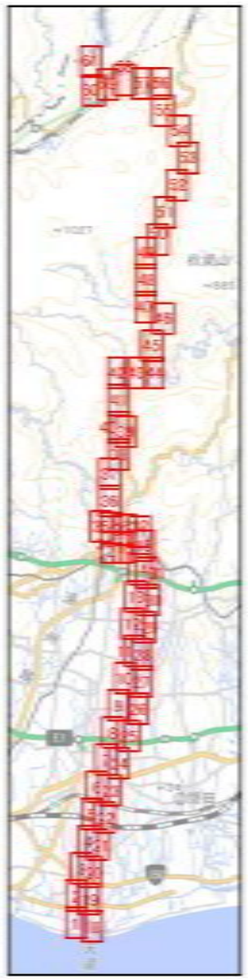



凡例

- 河川管理施設等
- 電波塔
- 発電所等
- 鉄塔、架台
- 橋梁
- 送電線
- 鉄道路線
- 堤防法線
- 堤防防護ライン100m
- 堤防防護ライン60m
- 側線
- 河川区域
- 高水敷
- 根固
- 護岸
- 河川敷公園等
- DID地区
- 高速自動車道
- 国道
- 都道府県道
- 市区町村道

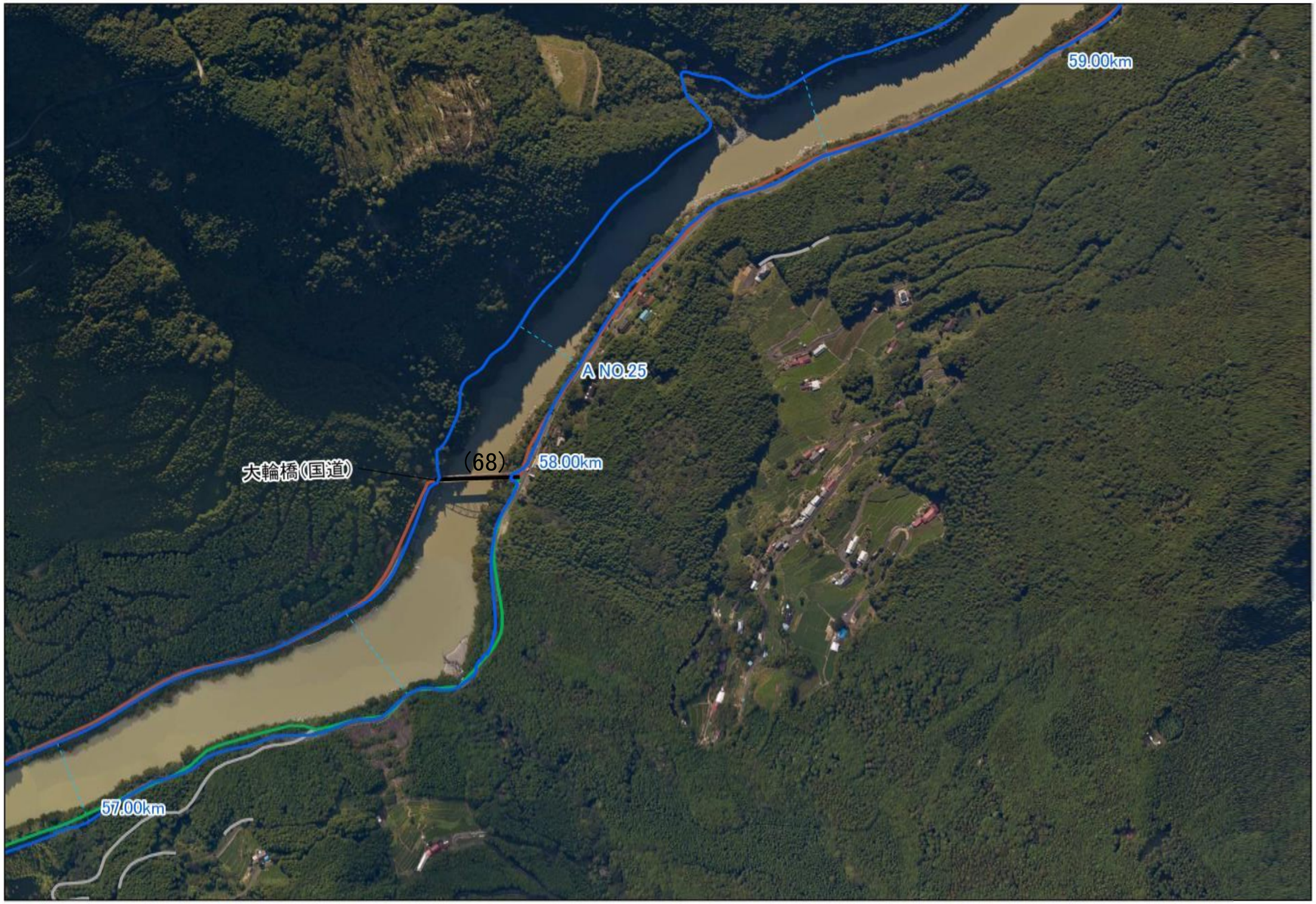

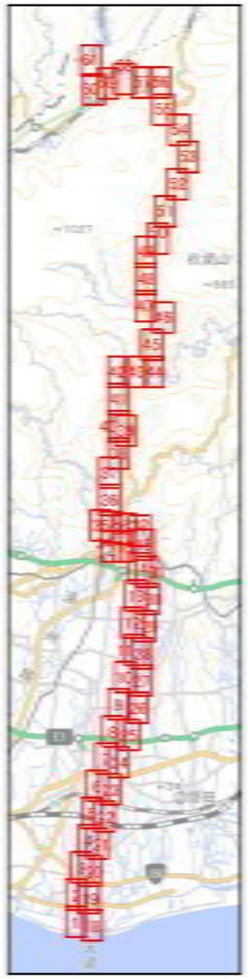

1:5,000

0 37.5 75 150 m

凡例

- 河川管理施設等
- 電波塔
- 発電所等
- 鉄塔、架台
- 橋梁
- 送電線
- 鉄道路線
- 堤防法線
- 堤防防護ライン100m
- 堤防防護ライン60m
- 側線
- 河川区域
- 高水敷
- 根固
- 護岸
- 河川敷公園等
- DID地区
- 高速自動車道
- 国道
- 都道府県道
- 市区町村道

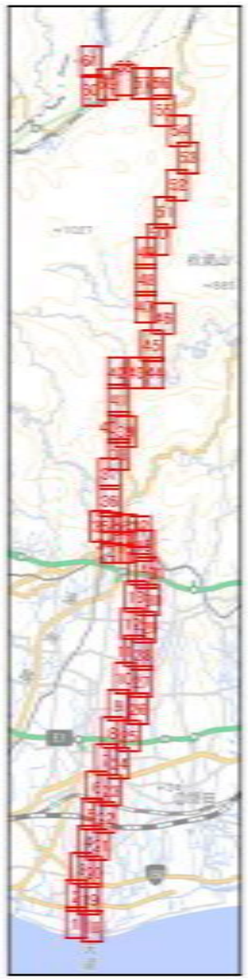

1:5,000

0 37.5 75 150 m

凡例

- 河川管理施設等
- 電波塔
- 発電所等
- 鉄塔、架台
- 橋梁
- 送電線
- 鉄道路線
- 堤防法線
- 堤防防護ライン100m
- 堤防防護ライン60m
- 側線
- 河川区域
- 高水敷
- 根固
- 護岸
- 河川敷公園等
- DID地区
- 高速自動車道
- 国道
- 都道府県道
- 市区町村道

62.00km

戸口橋

(74)

中部電力西渡発電所

(71)

(72)

(73)

61.00km

A NO.30

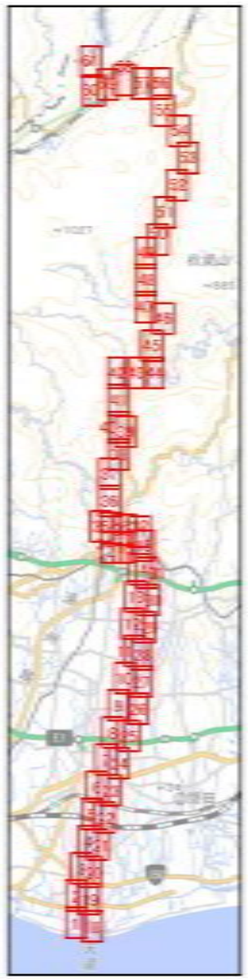

1:5,000

0 37.5 75 150 m

凡例

- 河川管理施設等
- 電波塔
- 発電所等
- 鉄塔、架台
- 橋梁
- 送電線
- 鉄道路線
- 堤防法線
- 堤防防護ライン100m
- 堤防防護ライン60m
- 側線
- 河川区域
- 高水敷
- 根固
- 護岸
- 河川敷公園等
- DID地区
- 高速自動車道
- 国道
- 都道府県道
- 市区町村道

A NO.40

64.00km

A NO.35

63.00km

(75)

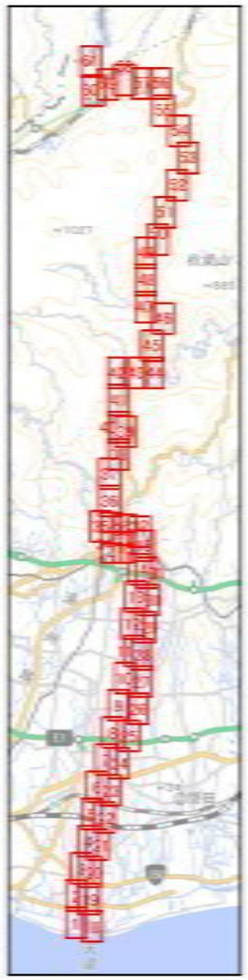

1:5,000

0 37.5 75 150 m

凡例

- 河川管理施設等
- 電波塔
- 発電所等
- 鉄塔、架台
- 橋梁
- 送電線
- 鉄道路線
- 堤防法線
- 堤防防護ライン100m
- 堤防防護ライン60m
- 側線
- 河川区域
- 高水敷
- 根固
- 護岸
- 河川敷公園等
- DID地区
- 高速自動車道
- 国道
- 都道府県道
- 市区町村道

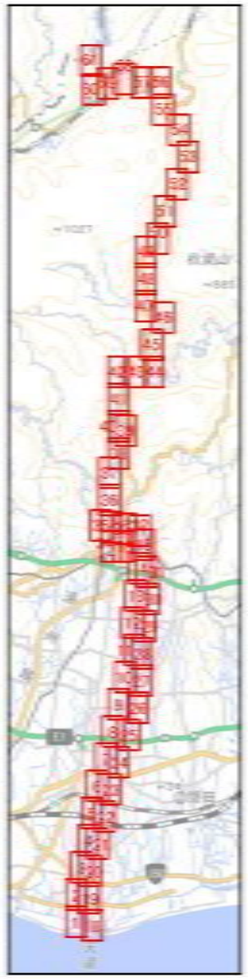

1:5,000

0 37.5 75 150 m

凡例

- 河川管理施設等
- 電波塔
- 発電所等
- 鉄塔、架台
- 橋梁
- 送電線
- 鉄道路線
- 堤防法線
- 堤防防護ライン100m
- 堤防防護ライン60m
- 側線
- 河川区域
- 高水敷
- 根固
- 護岸
- 河川敷公園等
- DID地区
- 高速自動車道
- 国道
- 都道府県道
- 市区町村道

A NO.60
佐久間周波数変換所
排水施設
ヘリポート
排水施設
67.00km
排水施設
A NO.55
(83-1)(83-2)
(83-3)(83-4)
(83-5)
(83)
中部橋(市道)
中部大橋(県道)
(84-1)(84-2)
(84)
(85)
A NO.55
(82)
(81)
佐久間発電所
JR飯田線鉄道橋
(80)
(80-1)(80-2)
A NO.50
66.00km
A NO.50
(79)
(78)
(77)
(76)
佐久間第二発電所

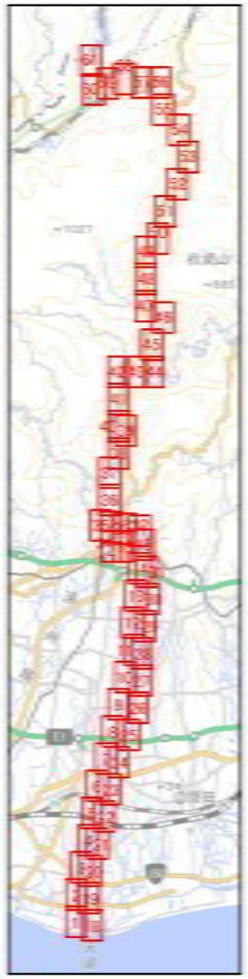

1:5,000

0 37.5 75 150 m

凡例

- 河川管理施設等
- 電波塔
- 発電所等
- 鉄塔、架台
- 橋梁
- 送電線
- 鉄道路線
- 堤防法線
- 堤防防護ライン100m
- 堤防防護ライン60m
- 側線
- 河川区域
- 高水敷
- 根固
- 護岸
- 河川敷公園等
- DID地区
- 高速自動車道
- 国道
- 都道府県道
- 市区町村道

原田橋(国道)
(86-1)(86-2)
(87)
A NO.65
上島キャンプ場
68.00km
A NO.60
佐久間周波数変換所
排水施設
ヘリポート
排水施設
67.00km
排水施設
A NO.55
(84)
(85)
中部橋(市道)
(83-1)(83-2)(83-3)(83-5)
中部大橋(県道)
寄田線

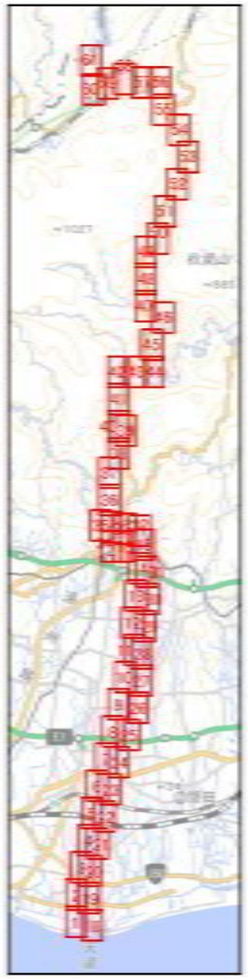

1:5,000

0 37.5 75 150 m

凡例

- 河川管理施設等
- 電波塔
- 発電所等
- 鉄塔、架台
- 橋梁
- 送電線
- 鉄道路線
- 堤防法線
- 堤防防護ライン100m
- 堤防防護ライン60m
- 側線
- 河川区域
- 高水敷
- 根固
- 護岸
- 河川敷公園等
- DID地区
- 高速自動車道
- 国道
- 都道府県道
- 市区町村道

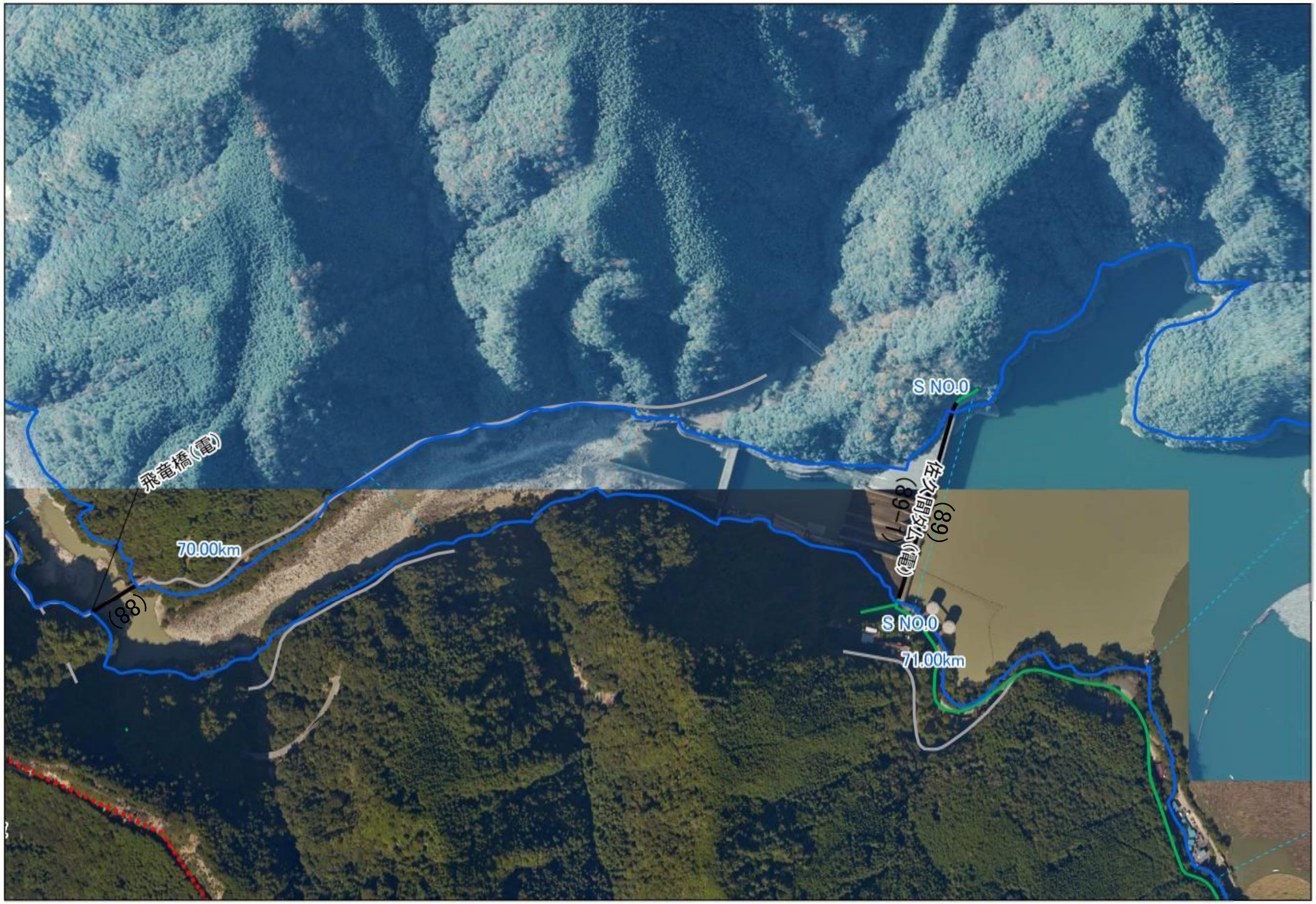

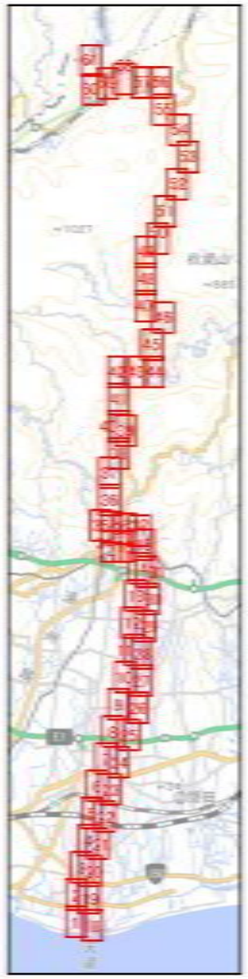



凡例

- 河川管理施設等
- 電波塔
- 発電所等
- 鉄塔、架台
- 橋梁
- 送電線
- 鉄道路線
- 堤防法線
- 堤防防護ライン100m
- 堤防防護ライン60m
- 側線
- 河川区域
- 高水敷
- 根固
- 護岸
- 河川敷公園等
- DID地区
- 高速自動車道
- 国道
- 都道府県道
- 市区町村道