





発生・発見日時			令和 7年 11月 12日			11時 30分頃		
天 竜 川			(27.5km)			付近		
天竜川右岸27.5km渡ヶ島樋管付近を見学しました。								
樋管付近は、少々草のツルが伸びていましたが、流木等は無く問題無いように見えま								
した。樋管横近くから河川敷へ降りて見ていくと、周囲には生えていないソテツの								
葉のようなものが捨てられていました。								
								
植物では、イヌタデ、コセンダングサの花、ノイバラの実を確認しました。								
全体的にクズの葉に覆われており、水辺への車両乗り入れに関する注意看板も隠れて								
していました。								
								
								

発生・発見日時 令和 7年 11月 20日 10時 00分頃				
天 竜 川 右岸 (7～8 km) 付近				
天竜川右岸7.0～8.0km付近を見学しました。				
この付近には東海道新幹線橋・本線橋がありますが、共に鉄橋の一部に足場のような物が組み立てられており工事が行われていました。				
川に続く道は、ススキがかなり伸びており背丈を超えて2m以上伸びていました。				
川岸方面を見ると鳥類が多数おりカワウの大群やアオサギ、トビ、ミサゴ、カラスハクセキレイ、セグロカモメなどが見られました。				
				
東海道本線橋上流から左岸側を見渡すと川の流れが左岸寄りに流れており広範囲にわたって河川敷がえぐれているように見えました。本線橋直下はテトラポットが設置されており立ち入り禁止のバリケードも設置されていました。工事車両のようなものが見えたので冬季に工事が行われるのでしょうか。				
上空では赤い消防防災ヘリコプターと思われる機体が何度か旋回しているのを確認しました。				
ゴミ類、不法投棄などは見かけませんでした。				
許可を受けて工事を行っています。				
				

発生・発見日時			令和 7年 11月 27日		10時 00分頃	
天 竜 川			右岸		(17.4 km) 付近	
天竜川右岸17.4km付近を見学しました。						
浜北大橋右岸直下にある溜まりでは、11月22日（土）に天竜川漁協組合によるニジマス						
の特別放流が行われ今回は250kgの放流がありました。見学した27日は、放流してから						
5日目となりましたが、早朝から組合員証、遊漁証を持った方々が釣りを楽しん						
でい						
ました。						
釣果は、見学した10時までで0～3匹とのことでした。						
ゴミや不法投棄はありませんでした。						
堤防道路の法面では、草刈り作業が行われており全体的にスッキリしていました。						
<div></div>						