

発生・発見日時 令和 5年 7月 8日 14時 00分頃

天 竜 川 左岸 天竜川橋付近 ( 9 km)

橋脚の落書き



橋梁管理者と情報共有し、  
注意喚起看板を設置して  
おります。なお注意深く巡  
視を実施して参ります。

すべての橋脚に下品な落書きあり。

上塗り対策は一時的で繰り返される。

幼稚で心無い行動により景観が大きく崩れている。残英対策ではなく、恒久対策が必要。

梅雨時期の曇り空天竜川は穏やかでした。



発生・発見日時 令和 5年 7月 8日 14時 00分頃

天 竜 川 左岸 豊田天竜川グラウンド付近 ( 10 km)

大雨後のグラウンド状況

先日の大雨の影響でグラウンドの土が流出

右画像はバッテリーボックスからマウンド方向


ピッチャーマウンドが露出

バッテリーボックス付近は陥没


とても野球ができる状況ではない。



管理者の磐田市と情報共有さ  
せていただきました。



		
付近の道も凹凸あり		

発生・発見日時 令和 5年 7月11日 14時 00分頃  
 天 竜 川 左岸 天竜川橋付近→掛塚橋付近 ( km)

現状報告	
わんぱく広場	
ゴミ無く、芝も管理されており	
問題無し	

砂利道南下中		
大きな水たまり+凸凹あり		
道中ゴミ無し		

掛塚橋下		
大雨で流されてきた流木堆積		