


発生・発見日時 令和 5年 3月14日 10時 20分頃

天 竜 川 河口付近の様子

穏やかな日は河口付近に釣り人を良く見かけます。

特に右岸は海辺近くまで車で入りやすいので人気のスポットなのでしょう。



河川には特に変わった様子も無かったですが、右岸0.5km付近の池?の辺りが少し臭かったです。

発生・発見日時 令和 5年 3月14日 10時40分頃

天 竜 川 右岸

浜松市, 静岡県
10年前
(3Km)

素朴な疑問ですが河川敷の砂利道部分の埋め直し等は出来ないのでしょうか？

車での走行時もそれなりに気になりますが自転車の場合は特に困ります。

→掛塚橋南側

大きな水たまり箇所

該当箇所も多いので難しいとは思いますがご一考頂ければと思います。



本箇所については適切に対応して参ります。

発生・発見日時 令和 5年 3月14日 11時00分頃

天 竜 川 右岸

(5.4~6.4Km)

右岸5.4km付近


複数のゴミが投棄されていました。



右岸6.4km付近		
延焼跡がありました。最近ですかね？		
前に通った時には無かったと思いますが。		

発生・発見日時 令和 5年 3月14日 11時00分頃
 天 竜 川 右岸 (6.8~7.8Km)



右岸6.8km付近		
複数のゴミが投棄されていました。		

右岸7.8km付近	
1月末の火災跡が大分綺麗になっていましたが、細かいガラ	
ス片が多数散らばっていて自転車での走行時はパンクの恐れ	
があります。別物かもしれませんが高架下付近にもガラス片	
が残っているので可能でしたら撤去をお願いしたいです。	
適切に対応して参ります。	

発生・発見日時 令和 5年 3月14日 11時30分頃
 天 竜 川 左岸 (13.2~15.4Km)

13.2km付近 かささぎ大橋 左岸15.4km付近 河川敷下り口付近に

水位は低く感じますが穏やかですね。 一斗缶が投棄されていました。中身は不明です。

		当該缶につきましては確認し、対応致しました。

発生・発見日時 令和 5年 3月30日 11時 40分頃

天 竜 川 左 岸 (9.0 Km)

左岸9km付近 天竜川橋南側

自転車道の西側に袋に入った砂利が投棄されていました。

その近くには大きな物が見えましたが近くに行けない為詳細は不明です。



発生・発見日時 令和 5年 3月30日 12時10分頃

天 竜 川 右 岸 (11.7Km)

右岸11.7km付近

段ボールが放置されていて中はカセットボンベ等が入っていました。

おそらく空だとは思いますが少し危険ですね。



発生・発見日時 令和 5年 3月30日 12時50分頃

天 竜 川 右 岸 (4. 2 Km)

右岸4. 2km 老間町下り口付近

ロープ等も無くなりすっきりしましたが、この中は車両は入って良いのでしょうか？

自転車で走行時に複数台入っていったのを見かけたので少し気になりました。



令和4年度に工事を実施していたため、締め切りの措置を行っていましたが、車両が入るとスタックや川への転落の危険がありますので、侵入は禁止とさせて頂いております。引き続き状況を確認して、必要に応じて更なる措置をしていきます。