

発生・発見日時 令和 4年 8月 4日 9時 00分頃

天 竜 川 左岸 (3.2 Km)

左岸3.2km 掛塚橋高架下 ボックス状の物と自転車が放置されていました。この日は自転車道を利用していた方も多く、道路上に障害物があると危険なので注意が必要だと思えます。

自転車道の管理者へ速やかな撤去を依頼しました。



発生・発見日時 令和 4年 8月 4日 9時 30分頃

天 竜 川 左岸 (2Km)

今日は比較的水位もありましたが荒れている様子もなく穏やかです。

左岸2km付近 この箇所は潮汐の影響を受けるのでしょうか？普段よりも水位が高く感じます。



この時期はテッポウユリが広い地域で綺麗に咲いています。



発生・発見日時 令和 4年 8月 4日 9時 30分頃



天 竜 川 左岸 (0-1Km)

左岸0km 満潮近くなので水位も高めです。




遠州大橋の上から		
船の数隻見かけましたが気持ちよさそうですね。		
左岸1km付近 家庭ゴミが散乱していました。		
発生・発見日時 令和 4年 8月 4日 9時 45分頃 天 竜 川 右岸 (1-3Km)		
右岸1km付近	掛塚橋の上からの様子	
目立つゴミや河川の変化もなく穏やかです。		
		
発生・発見日時 令和 4年 8月 7日 7時 00分頃 天 竜 川 左岸 (9.6Km)		
左岸9.6km付近		
袋に入ったゴミが数個放置されていました。		
発生・発見日時 令和 4年 8月 15日 9時 00分頃 天 竜 川		
昨日までの雨の影響もあり若干水位も高く水も濁っていますが、特に荒れている様子もありません		

んでした。	 
左岸7.4km付近	
いつもよりも流れが速	
いです。	

左岸12.5km付近	 
コチラもいつもよりも	
濁っていますが荒れた	
様子はありません。	


発生・発見日時 令和 4年 8月 15日 9時 30分頃
 天 竜 川 右岸 (13.2 Km)

かささぎ大橋上から	

かささぎ大橋高架下	 
複数のペットボトルと	
ゴミを燃やした跡があ	
りました。	

発生・発見日時 令和 4年 8月15日 9時 45分頃
 天 竜 川 右岸 (13 Km)

右岸13km付近 かささぎ大橋南部河川敷
 車が入るような場所ではありませんが大きくえぐれている箇所がありました。



右岸12km付近 グミの木が大きく歩道にはみ出ているので通行し難い状態です。



発生・発見日時 令和 4年 8月 15日 10時 30分頃

河 川 名 右岸 (9-6.8 Km)

右岸9km付近 天竜川橋南部 先月と特に変わりありませんでした。



右岸6.8km付近 東海道新幹線高架下

複数のゴミがまとめてありました。

不法投棄が多い箇所については、注意喚起看板設置等を行っています。

