





発生・発見日時 令和 4年 8月 1日 時 分頃 天 竜 川 右岸 (28.0km付近)	
[放流注意喚起看板等視認不良]	
天竜川下流塩見渡橋付近にある船明ダムの放流注意看板等が、付近の草の影響を受けて見えなくなっており下りましたので、ご報告いたします。	
草が生い茂ってしまい見えなくなった看板たち。	
<div style="border: 1px solid black; background-color: #ADD8E6; padding: 5px; display: inline-block;"> 付近の草を除去して、注意看板が見えるようにいたします。 </div>	
	
発生・発見日時 令和 4年 8月18日 11時40分～12時30分頃 天 竜 川 右岸 (10.4～13.8km付近)	
[不法投棄発見]	
8月18日11時40分ごろ、浜松市東区「常光浄水場」付近及び12時30分ごろ「東区中ノ町（東名高速天竜川橋下流付近）河川敷」にて不法投棄を発見しましたので、ご報告いたします。	
[不法投棄状況]	[不法投棄発見場所（目安）]
	
13.8kp 常光浄水場付近	浄水場付近地図（ポイントマーク）
	
不法投棄状況詳細	



10.4kp 東名天竜川橋付近

不法投棄場所付近地図

発生・発見日時 令和 4年 8月 21日 0時 30分頃

天 竜 川 右 岸 (3.8km付近)

[不法投棄発見]

8月21日0時30分頃、天竜川の右岸3.8kp「天竜川安間川合流点」付近にて、堤防天端上に大量の不法投棄を発見いたしました。

不法投棄物の内容を細かく見ていないため、どのようなものが落ちていたかはわかりませんが、仮に鋭いものが落ちていた場合にはタイヤパンクなど事故に繋がる可能性があります。

河川愛護の観点からも非常に悲しい状況です。お手数をおかけしますが、回収等をよろしくお願
いします。

天竜川水系天竜川 右岸3.8kp付近



堤防天端道路の管理者へ連絡し、
回収済みです。