

【平成30年12月16日】

河川愛護モニター連絡受発信簿

受信・日時

発生・発見日時 平成 30 年 11月 24日 13時 00分頃

河川名 天竜川


場所 (左岸) 1 (16.5 Km)
右岸

内容

1. 磐田原台地から天竜川を望む

かんぞ坂からかささぎ大橋が見えます。天気の良い日はちょっとした散歩コース

*まだ整備途中で雑草が伸びているので気を付けてください（駐車場はありません）



【平成30年12月16日】

河川愛護モニター連絡受発信簿

受信・日時

発生・発見日時 平成 30 年 12月 9~16日 13時 00分頃

河 川 名 天竜川

場 所

左岸

1 (3.0 Km)

右岸

内 容

1.天竜川の整備

- ・掛塚橋、かささぎ大橋 左岸の工事

16日（日）天竜川中州からキャタピラの音が、日曜日もお仕事されているんですね。

護岸工事・堤防補強工事・河道掘削工事、洪水や災害、いろいろなことから

私たちの暮らしを守ってくれているのですね。



河川愛護モニター連絡受発信簿

受信・日時

発生・発見日時 平成 30年 12月 9日 10時 00分頃

河川名 天竜川

場所 (左岸) 1 (9.0 Km)
右岸

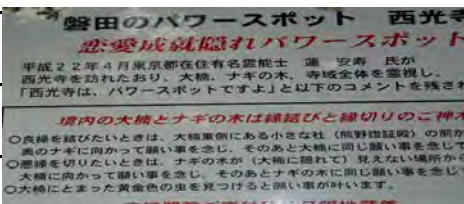
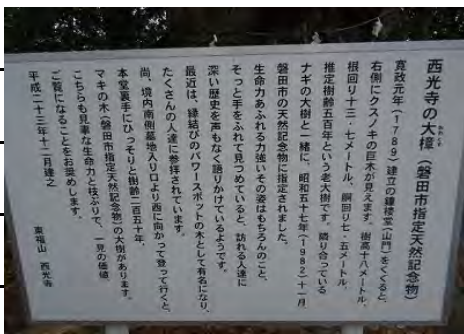
内容

西光寺

国道1号線を天竜川から東へ約6km鴨江の交差点から北へ行くとすぐ左側にある西光寺

寛政元年(1789)建立のパワースポット

クスノキの巨木、マキの大樹があります。



残り少ない2018年 皆様お体に気を付けてください。