




【平成29年11月10日】

本日、なぎの木会館のパネル展示を見に行ってきました。
天竜川の歴史が判り大変勉強になりました。
治水、環境の面からも良い状態のまま後世に残していけると良いですね。
朝、開場して直ぐ位に見学に行ったのですが数名の方が閲覧されて居ました。
立体地図も良かったです。

河川愛護モニター連絡受発信簿						
受信・日時						
発生・発見日時	平成	29年	11月	10日	10時	分頃
河川名	天竜川					
場所	左岸	(. Km)				
	右岸	(. Km)				
内容						
1	2 右岸8.6k付近に散乱					
						
予想外の増水でまだ濁りが大分残ってます。上流の佐久間、秋葉の水色が落ち着くまで						
まだ時間がかかりそうです。						
佐久間の水が出るとシルトと臭いどうしても気になりますね。						

【平成29年11月23日】

河川愛護モニター連絡受発信簿	
受信・日時	
発生・発見日時	平成 29年 11月 日 時 分頃
河川名	天竜川
場所	左岸 (. Km)
	右岸 (. Km)
内容	
1	
	
11月23日 浜北大橋～飛龍大橋付近	
左岸 JR鉄橋下付近にずっと工事の看板がありますが、使用中か放置か不明	
11月15.16日 河川全域 思ったより前回のダム放水の影響は少ない感じで、	
瀬が消滅する程度で浸食はあまり無い様に感じました。	
この時期日の出の時間帯に右岸遠州大橋付近から見える朝焼けと富士山は一見の価値有ります	
撮影にみえる人も居ます。	