

浜松河川国道事務所

No.	河川	名称	位置	緯度	経度	面積 m2	水防土のう	大型土嚢袋	大型土嚢袋	杭 木	鉄 杭	鉄線	縄	防水シート	防水シート
							ビニール袋 48cm ×60~62cm	1t型	耐候性 2t型	杉丸太末口 7.5cm L=1.8m		亜鉛引 #14 #10 3.2mm	10m/m	3.6m×5.4m	5.4m×7.2m
							枚	袋	袋	本	本	kg	kg	枚	枚
国-1	天竜川	横山出張所	磐田市上野部2497-7	34.856	137.824		5,400	100	50	100	200	80	10	22	
国-2	天竜川	中ノ町出張所	浜松市東区国吉町1-2	34.727	137.799		8,000	290	0	16	120	200	80	22	
国-3	菊川	平田出張所	菊川市嶺田300	34.696	138.080		6,000	499	90	25	12	50	70	100	105

R01.9 防災業務計画書

浜松市

No.	河川	名称	位置	緯度	経度	面積	土のう	大型土のう	杭木	鉄杭	鉄線	縄	ビニールシート
						m2	枚	枚	本	本	kg	kg	枚
浜松-1	天竜川	西鹿島	浜松市天竜区二俣町鹿島556	34.851	137.808	36.26	600		266	60	7	72	5
浜松-2	天竜川	川口	浜松市天竜区二俣町二俣	34.860	137.807	3.60	2000			50	1	15	
浜松-3	天竜川	渡ヶ島	浜松市天竜区渡ヶ島1572-1	34.872	137.803	32.40			200	60	20	60	
浜松-4	天竜川	大園	浜松市天竜区二俣町大園125	34.880	137.806	36.43	5000			200	60	105	
浜松-5	天竜川	東雲名	浜松市天竜区東雲名463	34.946	137.835	18.00	1000		100	60	55	15	
浜松-6	天竜川	大嶺	浜松市天竜区龍山町大嶺	確認中	確認中	4.35							4
浜松-7	天竜川	瀬尻	浜松市天竜区龍山町瀬尻	確認中	確認中	56.00							1
浜松-8	天竜川	江平	浜松市天竜区横山町935	34.943	137.814	9.33	1000		50	75	6	12	4
浜松-9	阿多古川	両島	浜松市天竜区両島682-1	34.882	137.793	32.40	1700		365	30	7	69	
浜松-10	二俣川	栄町	浜松市天竜区山東3875-5	34.870	137.822	13.44	1000			100	4	24	
浜松-11	天竜川	上島分団	浜松市浜北区上島536-1	34.851	137.812	19.83	1255		50				2
浜松-12	天竜川	中瀬北分団	浜松市浜北区中瀬6507	34.834	137.821	33.05	1010						2
浜松-13	天竜川	中瀬南分団	浜松市浜北区中瀬4674	34.819	137.821	33.12	5500	375	70	140	10	45	13
浜松-14	天竜川	竜池北分団	浜松市浜北区八幡551	34.798	137.818	33.05	400		100	20			1
浜松-15	天竜川	竜池南分団	浜松市浜北区新堀261-7	34.790	137.818	33.05	263		195		6	6	2
浜松-16	馬込川外	浜北西分団	浜松市浜北区新原3798-1	34.803	137.776	3.96	375		34	30	1		1
浜松-17	馬込川外	浜名分団	浜松市浜北区内野1548	34.779	137.758	3.96	900		41	30			2
浜松-18	天竜川	笠井分団	浜松市東区常光町1220-1	34.750	137.808	51.76	3900		40	53	1	2	2
浜松-19	天竜川	中ノ町分団	浜松市東区中野町3164	34.737	137.802	51.77	1770		39	53	20	10	3
浜松-20	天竜川	飯田分団	浜松市南区飯田町1472-1	34.707	137.783	51.98	2000		63	50	3	10	1
浜松-21	天竜川	芳川分団	浜松市南区参野町402	34.690	137.763	51.76	2900		90	3	5		
浜松-22	天竜川	河輪分団	浜松市南区東町695	34.676	137.782	51.98	2500		163	3	20	12	2
浜松-23	天竜川	五島分団	浜松市南区西島町510	34.668	137.770	52.36	3530		60	53	10	9	5
浜松-24	都田川	都田分団	浜松市北区都田町5563-16	34.828	137.722	51.98	3500		32	12	14	24	5
浜松-25	伊佐地川	伊佐見分団	浜松市西区伊左地町61-1	34.742	137.654	51.98	4100		59	123	2	1	1
浜松-26	馬込川	白脇分団	浜松市南区寺脇町1732	34.671	137.753	51.76	1900		105	52	30	30	1
浜松-27	都田川	北区役所	浜松市北区細江町気賀305	34.806	137.651	29.00	500			20			12
浜松-28	都田川	川久保	浜松市北区細江町中川	確認中	確認中	13.84	800		350	30	200	6	3
浜松-29	都田川	船頭	浜松市北区細江町中川	確認中	確認中	33.10	20		800	200	10	30	3
浜松-30	都田川	祝田	浜松市北区細江町中川	確認中	確認中	33.10	2200		390	120			6
浜松-31	都田川	伊目	浜松市北区細江町気賀	確認中	確認中	33.10	230		270	120	30	10	5
浜松-32	都田川	下村	浜松市北区細江町気賀	確認中	確認中	33.10	200		250	30	8	2	3
浜松-33	井伊谷川	落合	浜松市北区細江町気賀	確認中	確認中	21.17	513				160		4
浜松-34	釣橋川	三ヶ日協働センター	浜松市北区三ヶ日町三ヶ日500-1	34.803	137.557	33.12	1200		150	200	230	20	10
浜松-35	新川	入野分団	浜松市西区入野町9894-2	34.698	137.677	51.89	4708		120	170	27	6	3
浜松-36	-	浜松市水防団	浜松市中区三組町	確認中	確認中	73.00	9000			552	70	45	11

R04.4 浜松市水防計画書

菊川・天竜川下流流域 水防倉庫資機材一覧 (時点版情報のため更新予定)

磐田市

No.	河川	名称	位置	緯度	経度	面積	土のう袋 (トレリット)	大型土のう	高吸水性ポリ マー止水袋	杭(木製)	杭(鉄製)	鉄線	縄・ビニール紐	ビニールシート
						m2	枚	枚	個	本	本	kg	巻	枚
磐田-1	天竜川	上野部	磐田市上野部1221-1	34.842	137.837	13.33	1300			67	41		1	
磐田-2	天竜川	沓貫地	磐田市沓貫地38-18地先	34.818	137.832	13.33	600							
磐田-3	天竜川	下神増	磐田市下神増213-29	34.809	137.838	14.5	1500		100	50	30	40		
磐田-4	天竜川	松之木島	磐田市松之木島203-1地先	34.803	137.829	25.92	600			164		15	4	
磐田-5	天竜川	寺谷	磐田市寺谷439-2	34.777	137.834	23.4	1700		500		220	75	15	25
磐田-6	天竜川	匂坂中	磐田市匂坂中960	34.766	137.834	9.29	600				23	3	1	17
磐田-7	天竜川	小立野	磐田市小立野639-3	34.728	137.811	71		35	640	100	300	100	27	34
磐田-8	天竜川	長森	磐田市長森211	34.722	137.814	27.36	3000		640		220	50	8	20
磐田-9	天竜川	西堀	磐田市豊岡1050-1	34.690	137.800	36	200	1000	643		140	90		20
磐田-10	一雲済川	下野部	磐田市下野部2090-6	34.835	137.851	25.92	1000			80	30	10	1	
磐田-11	太田川	向笠新屋	磐田市向笠新屋289-3	34.770	137.887	25.92	1300			550	100	100	6	15
磐田-12	太田川	向笠竹之内	磐田市向笠竹之内412-7	確認中	確認中	23.4	800			300	100	100	5	14
磐田-13	太田川	西島	磐田市三ヶ野304	34.739	137.891	37.26	5000			500	50	100	5	20
磐田-14	太田川	新貝	磐田市新貝260-7	34.724	137.895	37.26	1600			500		100	6	10
磐田-15	太田川	鎌田	磐田市鎌田2061-2	34.715	137.885	23.64	2000				40	100	5	20
磐田-16	太田川	和口	磐田市和口244-1	34.699	137.891	23.4	1150			300		100	6	
磐田-17	太田川	豊浜	磐田市豊浜42	34.685	137.897	33	2000			50	100	30	15	30
磐田-18	敷地川	敷地	磐田市敷地938-2	34.836	137.866	70.8	800			239	30	10	5	
磐田-19	敷地川	大平堰	磐田市大平364-1	確認中	確認中	19.87	500			50		30	5	
磐田-20	今ノ浦川	上大原	磐田市大原879	34.701	137.870	9.9	1000			500		100	5	
磐田-21	今ノ浦川	中大原	磐田市大原1241-2	34.694	137.870	9.9	1000			600		100	4	
磐田-22	今ノ浦川	今之浦	磐田市今之浦2-15-1	34.717	137.860	32.4	200			100	30	100		
磐田-23	僧川	仿僧川南	磐田市福田中島3753-1	確認中	確認中	14.5	1000			29	20	100	7	17

R03.3 磐田市地域防災計画

掛川市

No.	河川	名称	位置	緯度	経度	面積	土のう	杭木	鉄線	縄	ビニールシート
						m2	枚	本	kg	kg	枚
掛川-1	弁財天川	大須賀支所	掛川市西大淵100	34.679	137.989	15	4400	30	70	20	
掛川-2	原野谷川	中央消防署西分署	掛川市富部175-3	34.781	137.968	9.6	1000	300	40	19	30
掛川-3	原野谷川	原里第14号	掛川市原里(原田)	確認中	確認中	33	2000	130	30	18	15
掛川-4	上小笠川	上内田	掛川市上内田	確認中	確認中	8.3	300	200	60	20	20
掛川-5	菊川	東山	掛川市東山1972-1	34.828	138.097	8.3	100	100	20	10	10
掛川-6	菊川	千浜	掛川市千浜4531-1	34.662	138.075	8.3	1000				4
掛川-7	新田川	陸浜1	掛川市浜野1824	34.664	138.045	8.3	900				
掛川-8	下小笠川	大坂	掛川市大坂2714-3	34.676	138.044	8.3	800				7
掛川-9	亀惣川	土方	掛川市上土方30-1	34.705	138.044	8.3	400				5
掛川-10	菊川	佐束	掛川市中方366-2	34.712	138.058	8.3	1700				10
掛川-11	亀惣川	中	掛川市中3891-1	34.684	138.060	8.3	1000				5
掛川-12	菊川	大東支所	掛川市三俣620	34.666	138.055	291	2750	20	100	100	

H29.3 掛川市水防計画

菊川市

No.	河川	名称	位置	緯度	経度	面積	土のう	杭木	鉄線	縄	ビニールロープ
						m2	枚	本	kg	巻	巻
菊川-1	菊川	加茂	菊川市加茂5774	34.743	138.087	48.16	22000	246	130	50	45
菊川-2	菊川	嶺田	菊川市嶺田1273	34.695	138.080	33	1000	30		5	
菊川-3	丹野川	川上	菊川市川上1348-2	34.702	138.114	34.65	1000	80	5	5	
菊川-4	丹野川	赤土上	菊川市赤土477-1	34.697	138.100	33	1200	55	1	5	
菊川-5	牛淵川	下平川	菊川市下平川650-3	34.703	138.085	33	1000	30	5	5	

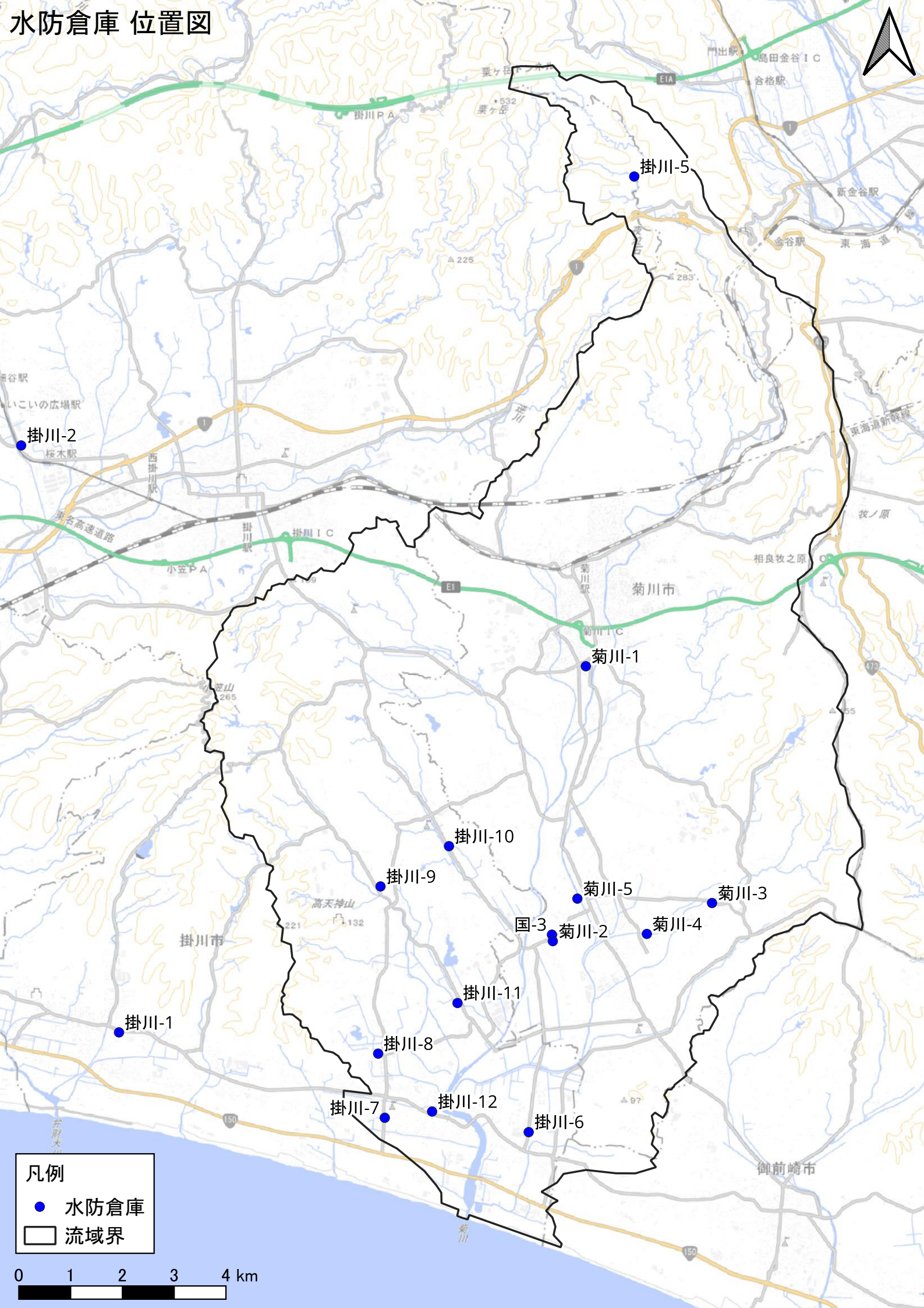
R03 菊川市水防計画書

静岡県

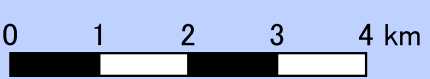
No.	河川	名称	位置	緯度	経度	面積	土のう	大型土のう	杭木	鉄杭	鉄線	縄	ビニールシート
						m2	枚	枚	本	本	kg	kg	枚
県-1	太田川外	明ヶ島	磐田市明ヶ島471-5地先	34.730	137.891	120	710	290	355	28	500	250	150
県-2	天竜川馬込川	静岡県浜松土木	浜松市中区中央一丁目	34.711	137.735	80	4000	400			10	5	
県-3	天竜川外	天竜支局	浜松市天竜区二俣町鹿島	34.850	137.809	115.44	3000		140		300		

R03 静岡県水防計画書

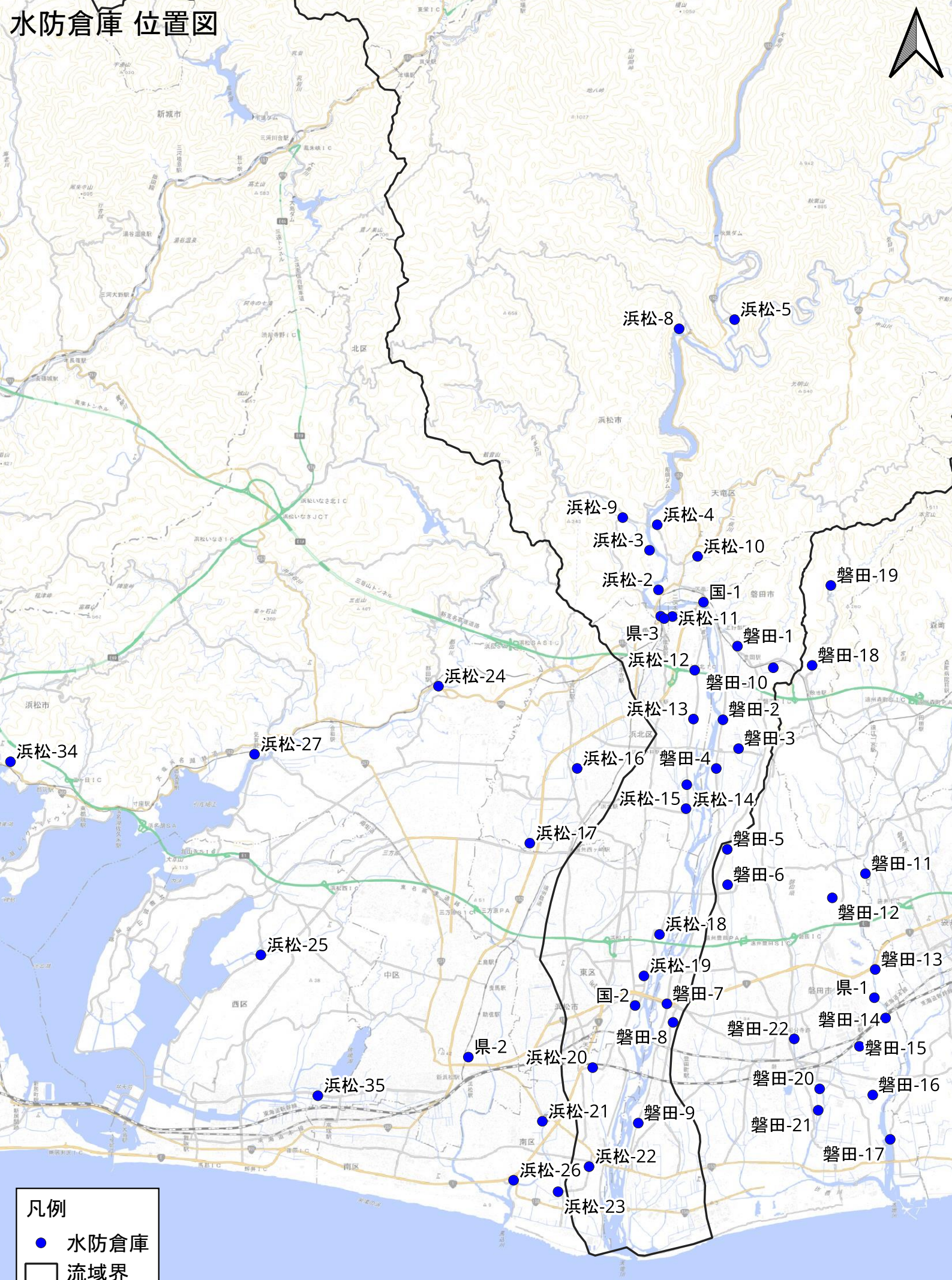
# 水防倉庫 位置図



- 凡例
- 水防倉庫
  - 流域界



# 水防倉庫 位置図



- 凡例
- 水防倉庫
  - 流域界

