

令和4年9月2日 大雨等による出水概要




浜松市浜北区の矢矧橋水位観測所



浜松市東区

1. 令和4年9月2日出水 大雨の概要(9月2日)

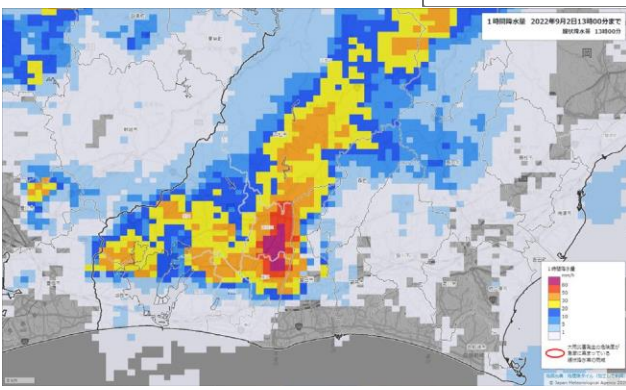
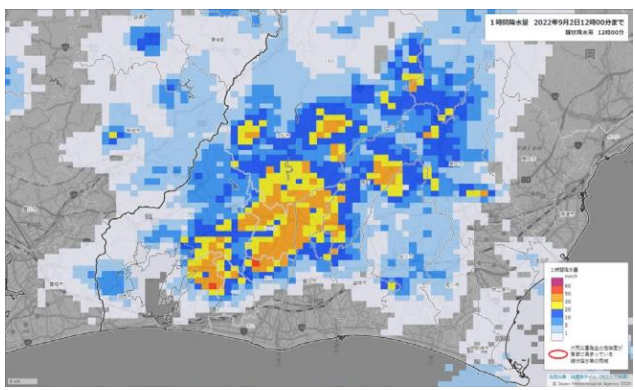
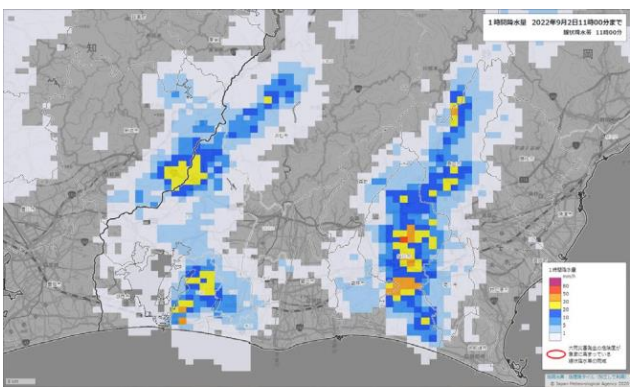
- 秋雨前線の活動が活発化したことによる大雨。
- 昼過ぎに静岡県、夜は滋賀県にそれぞれ2回の記録的短時間大雨情報が発表された。
- 浜松市浜北では13:00に1時間118.0ミリ、浜松市南部では13:00に1時間110.0ミリ、磐田市では13:20に1時間120ミリの猛烈な雨を観測した。



令和4年9月2日 11:00

令和4年9月2日 12:00

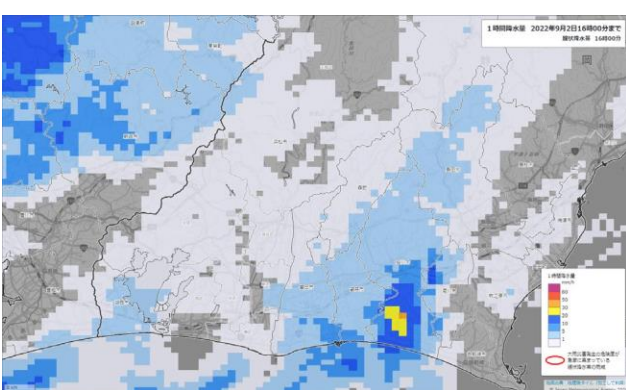
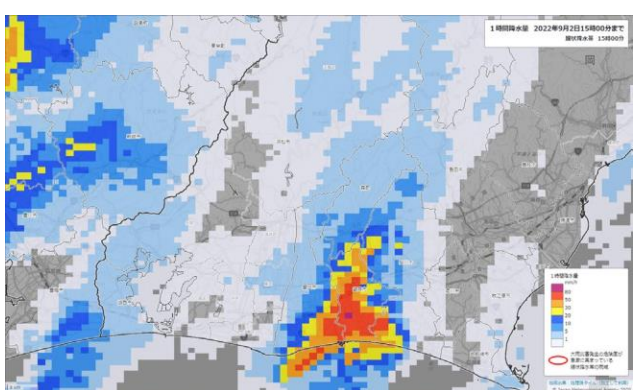
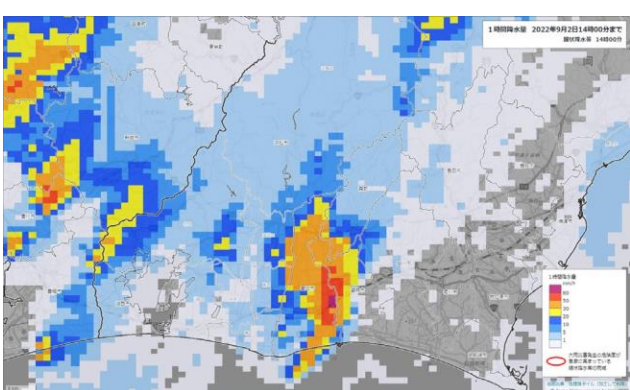
令和4年9月2日 13:00



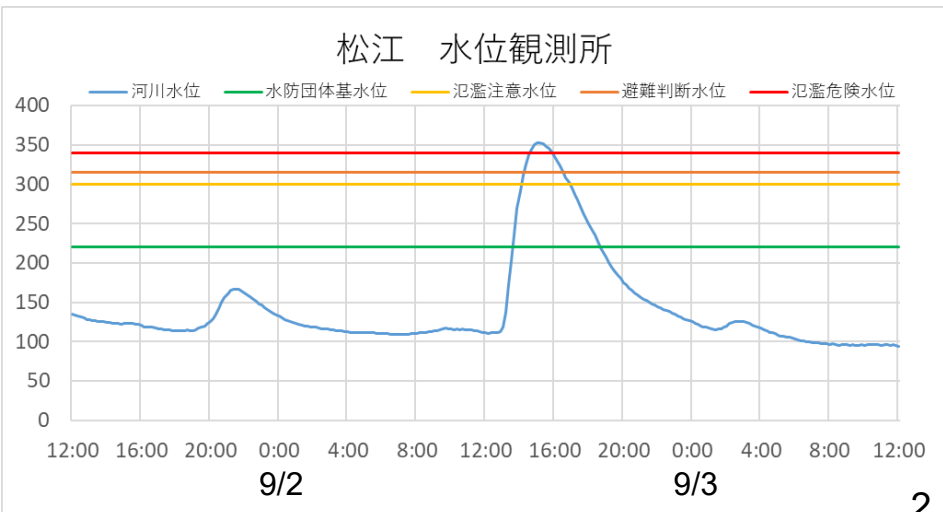
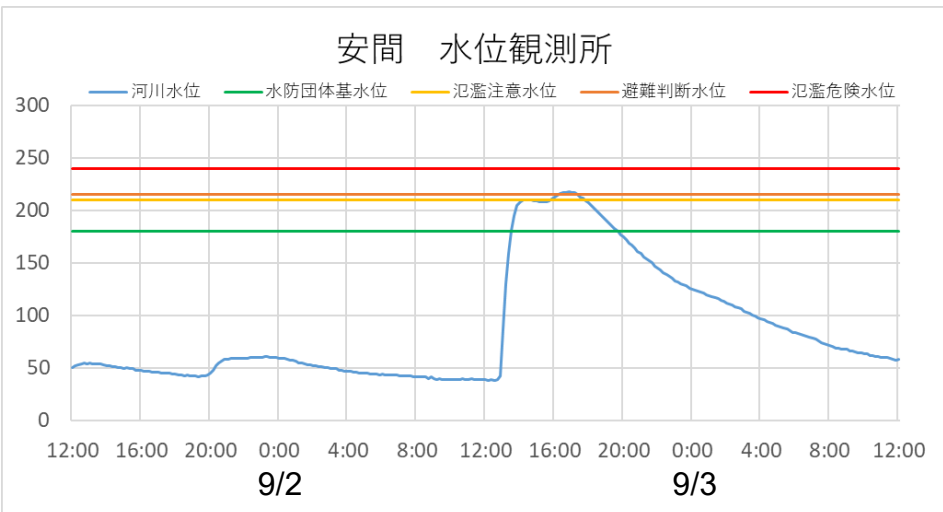
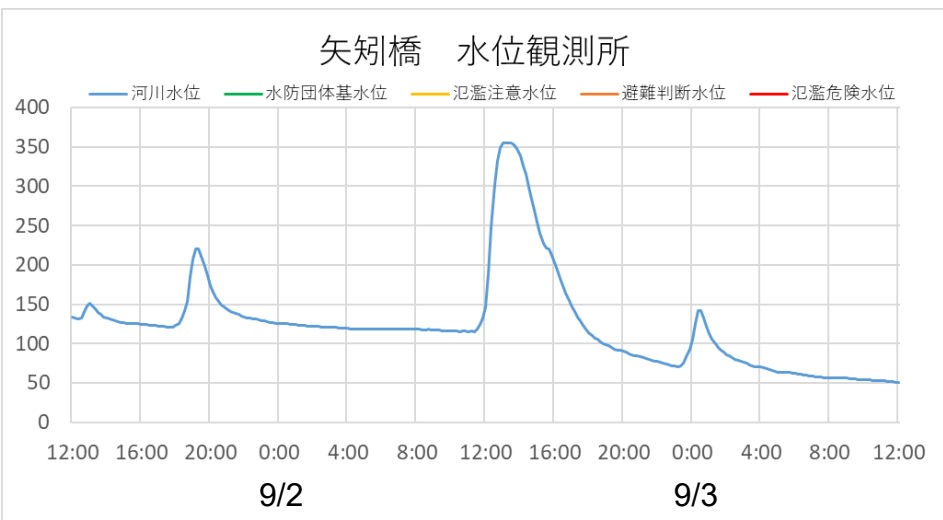
令和4年9月2日 14:00

令和4年9月2日 15:00

令和4年9月2日 16:00



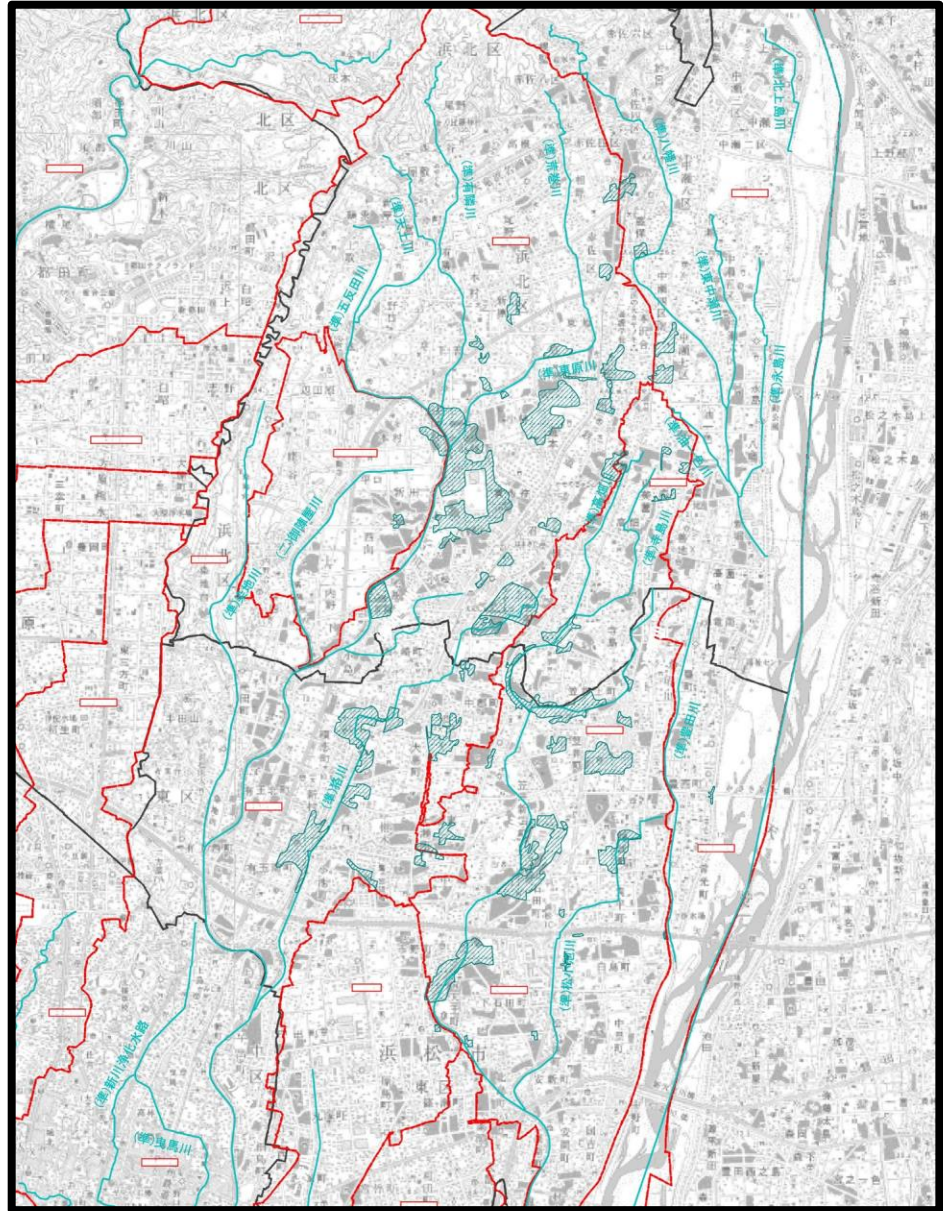
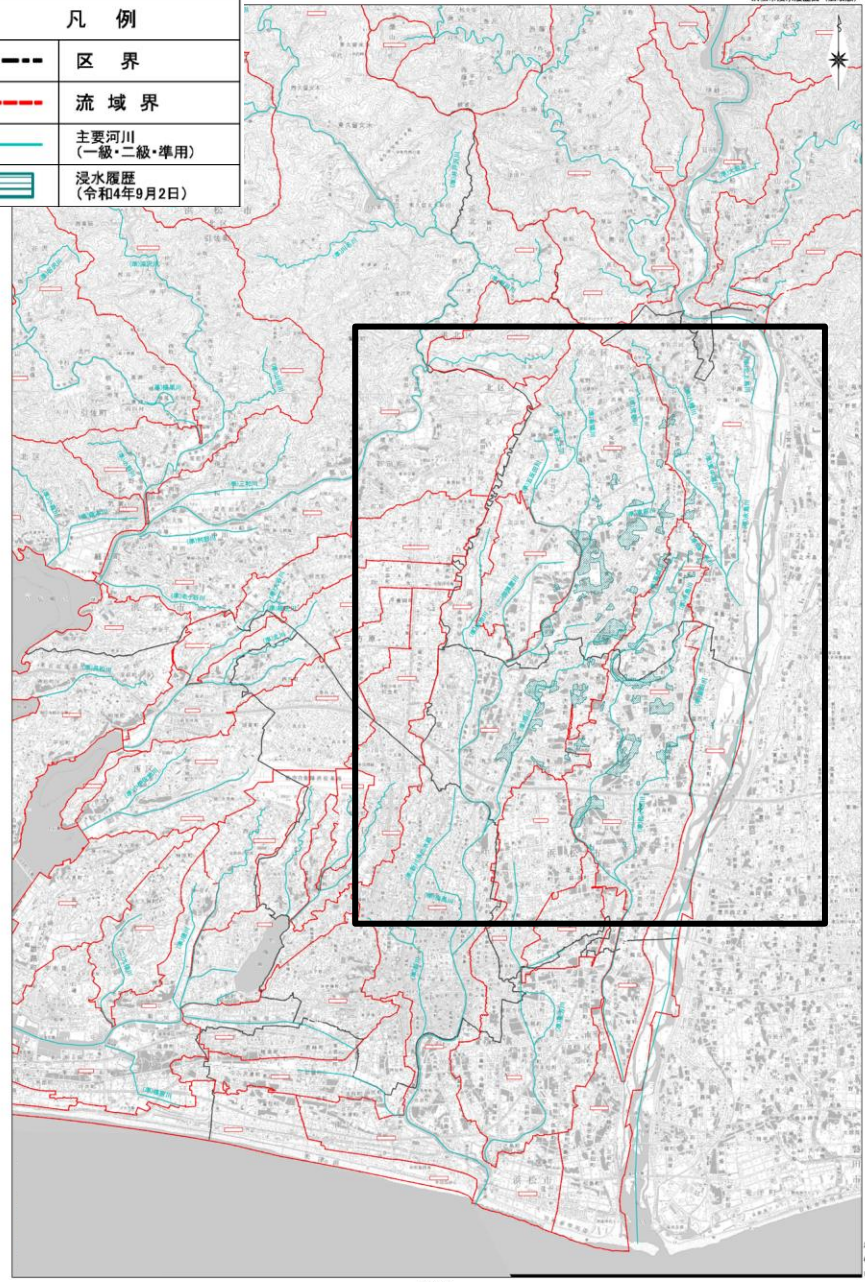
2. 令和4年9月2日出水 河川水位の概要



3. 令和4年9月2日出水 浸水の概要

凡例	
-----	区界
-----	流域界
-----	主要河川 (一級・二級・準用)
-----	浸水履歴 (令和4年9月2日)

浜松市浸水履歴図 (広域版)



4. 令和4年9月2日出水状況



5. 令和4年9月2日出水 避難指示等発令状況と避難所の開設状況

避難指示等発令状況

情報種別	地区	市町	対象世帯数	対象人数
緊急安全確保 (警戒レベル5)	西部	浜松市(馬込川水系)13:15 →18:00解除	172,698	408,933
	計		172,698	408,933
避難指示 (警戒レベル4)	西部	浜松市(馬込川水系)12:55 →18:00解除	172,698	408,933
		浜松市(安間川水系)12:55 →18:00解除	51,330	127,104
	計		224,028	536,037

避難所開設状況

市町	箇所数	主な場所	避難世帯数	避難者数
浜松市	22カ所	浜名協働センター附設 体育館など	2	6

6. 令和4年9月2日出水 被災状況

建物被害

市町	床上浸水	床下浸水	計
浜松市	47棟	123棟	170棟

ライフライン等の被災状況

種別	状況
(1)停電	中部電力管内 浜松市、磐田市、掛川市、袋井市
(2)通信	-
(3)断水	-
(4)鉄道	JR東海道線 袋井-磐田間 運転見合せ→16:26運転再開 東海道新幹線 掛川-浜松間 運転見合せ→15:02運転再開 遠鉄電車 全線運転見合せ→17:30運転再開
(5)その他 航空機・船舶等	東海汽船 14:50利島発東京行 欠航
(6)高速道路	東名 袋井IC出入口閉鎖(上下線)→16:45 復旧
(7)国道・県道	天竜浜松線 冠水により片側交互交通→14:00 復旧

7. 令和4年9月2日出水 災害を踏まえた対策の予定

(浜松市)

9月2日豪雨及び9月23日台風15号による浸水災害について浸水履歴図を浜松市HP等で公表(R04.12.05)し、**市民への危機管理意識向上**を図る。

9月2日豪雨及び9月23日台風15号について災害対応を検証し、初期対応マニュアルや業務継続計画(BCP)の確認、修正等に取り組んでいる。