

櫛田川の渇水概要（令和8年1月22日）

渇水状況

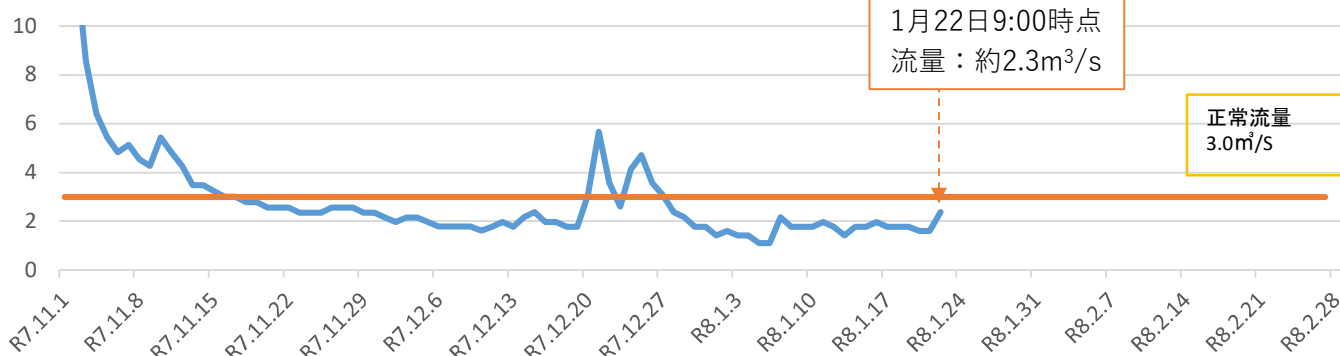
- 三軒屋観測所（松阪市飯高町蓮）における令和7年11月、12月の降水量は91mmで平年の46.9%でした。令和8年1月の降水量は1月21日時点で1mmとなっています。
- 櫛田川の河川流量（両郡観測所）は流水の正常な機能を維持するために必要な流量（正常流量）3.0m³/sを12月28日から下回り、本日で26日連続となっています。
- 1月22日9時時点の蓮ダムは貯水率45.0%、平年比82.4%となっています。
- 三重河川国道事務所では、令和8年1月22日より情報連絡室を設置し、櫛田川の流況監視を強化しました。今後定期的に渇水に関する情報をホームページ上で公開します。

両郡観測所の流量（管理者：国土交通省 読み：りょうぐん 場所：多気郡多気町相可）

速報値

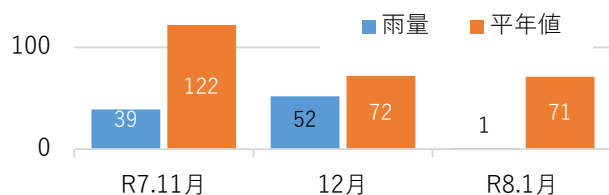
三軒屋観測所の降水量（管理者：国土交通省 読み：さんげんや 場所：松阪市飯高町蓮）

両郡観測所の流量



R7.11月～R8.1月の月降水量

(mm)



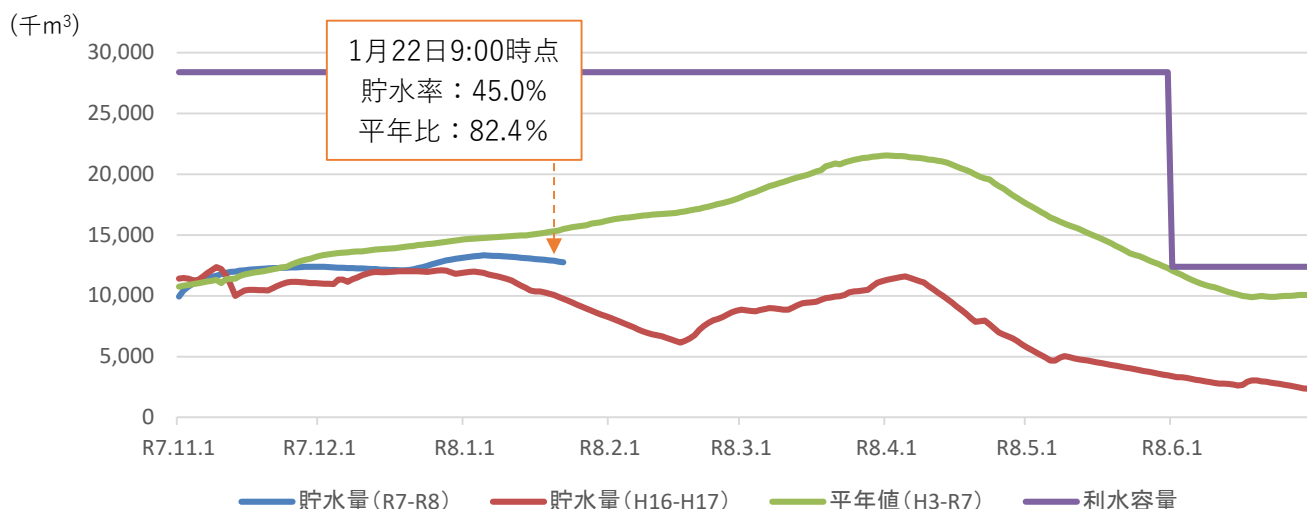
月降水量の平年比

	観測値	平年値	平年比
R7.11月	39.0mm	122.0mm	32.0%
12月	52.0mm	72.0mm	72.2%
R8.1月	1.0mm	71.0mm	1.4%

※令和8年1月の観測値は1月1日から1月21日までの累計値。

蓮ダムの貯水量（管理者：国土交通省 読み：はちすだむ 場所：三重県松阪市飯高町森）

速報値




蓮ダムからの主な供給先

凡 例	
南勢志摩水道用水 (三重県企業庁)	
松阪工業用水 (三重県企業庁)	
松阪市水道 (松阪市)	
主なかんがい用水の 受益地	



現況写真（櫛田川第二頭首工 場所：松阪市清水町）



河川管理者としての今後の対応

- 河川巡視の強化
- 流量観測の実施
- 水質検査の実施
- 関係者から取水状況や被害の有無の聞き取り
- 節水の呼びかけ

問い合わせ先

国土交通省中部地方整備局
三重河川国道事務所
河川占用調整課
Tel : 059-229-2218



川の防災情報