

東海環状自動車道

事業進捗ダイジェスト版

東海環状自動車道
【美濃関JCT～関広見IC】
平成21年4月18日開通
(延長2.9km)

東海環状自動車道
【豊田東JCT～美濃関JCT】
平成17年3月19日開通
(延長73km)



東海環状自動車道(西回り)の事業進捗状況

事業実施の流れ



各区間の事業進捗状況



用地立会の状況

岐阜市で都市計画変更の原案に関する地元説明会が、平成22年3月に開催され、その後、岐阜県で都市計画変更手続きが進められ平成23年3月29日に都市計画の変更が決定されました。

- ・都市計画の変更決定 (H23.3月)
- ・案の公告・縦覧 (H22.11月)
- ・公聴会開催 (H22.9月)
- ・市から県へ原案を提出 (H22.4月)



地質調査の状況



用地契約の状況

(大垣西IC)

調査
設計

用地
買収

工事

高架橋の工事を推進しています。



荒尾南遺跡(大垣市荒尾町・検町)
『埋蔵文化財調査』
文化財保護法により埋蔵文化財調査(遺跡調査)を行っています。(平成22年6月撮影)



①大垣市綾野地区の工事状況(JR新幹線の南側から北西方向を望む、平成23年12月28日撮影)



① 橋脚の上に橋桁を載せて、高架道路となります。(平成22年2月撮影)



① 高架橋の橋脚が完成しました。(平成22年3月撮影)

名神高速道路

(養老JCT)

調査
設計

用地
買収

工事

用地買収を実施中です。


(養老IC)

調査
設計

用地
買収

工事

測量・地質調査及び設計を実施中です。



地質調査の状況

岐阜県
三重県

(北勢IC)

※()のIC・JCT名は仮称です

ぎふこくナビ

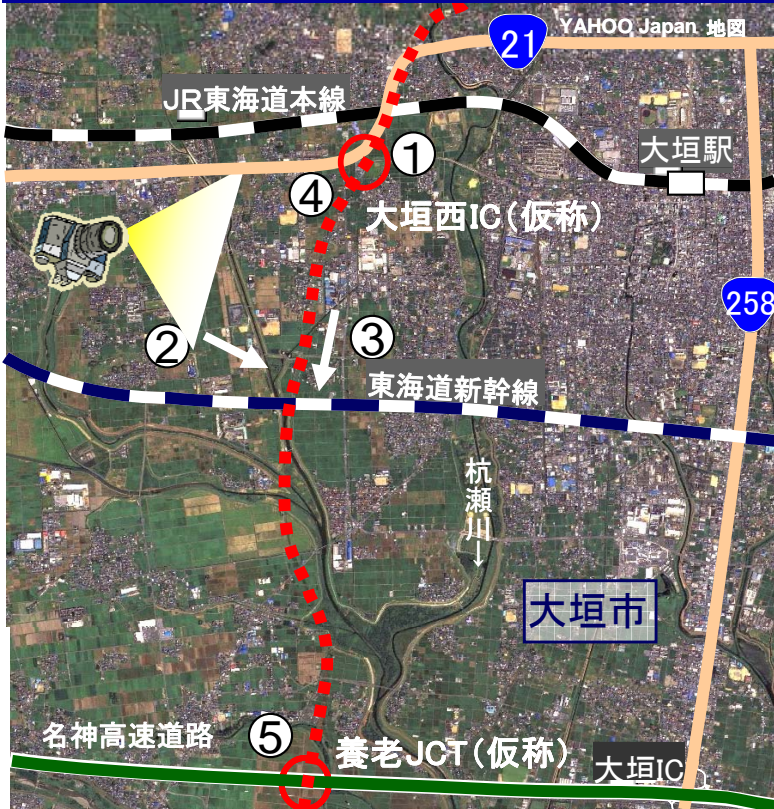


詳しくは、インターネットで！！

ぎふこくナビ

検索

東海環状自動車道大垣地区工事状況



※1963年7月 日本初都市間高速道路として開通(栗東IC~尼崎IC)
1965年7月 全線開通(小牧IC~西宮IC)

① 平成23年10月18日撮影




(仮称)大垣西IC 周辺

② 平成22年2月20日撮影



大垣市綾野地区 橋を架けはじめ

④ 平成23年12月末日撮影



(仮称)大垣西IC周辺

③ 平成23年12月末日 撮影



綾野地区から養老JCT方面を望む

⑤ 平成23年 9月 6日撮影



南側から北西方面を望む

(仮称)養老JCT周辺(NEXCO提供)