
官民境界確認書に必要な添付資料

1 官民境界査定願い

位置図

平面図

公図(写) (法務局にある最新のもの) 【査定場所の地番等を確認するために必要】

土地登記簿謄本(写) (法務局にある最新のもの) 【査定場所の所有権等を確認するために必要】

委任状 (すべて土地所有者自身が行う場合以外は必ず添付する)

現況写真 (申請箇所を確認するため)

地積測量図 (法務局にある最新のもの) 【現況実測図と照合するために必要】

仮測量図

2 官民境界立会確認書 2部

位置図

公図

平面図(実測求積図) (立会後に作製した図面)

横断図 (標準断面は不可、立会を行った全箇所を作成し、杭から固定された構造物まで寸法表示させる)

立会写真 (遠写・近写の2枚組) (ピンボケ・杭が見えない等がないか、注意する。)

(見えない時は撮り直しを再度お願いします。)

(写真の余白にはどの杭か分かるよう杭番を記入する。)

(写真は申請者側で撮影する。)

(データの場合はCDにデータを焼き1部提出)

隣地所有者の同意書

(同意書は必ず徴集する) 現地立会時と書類等の相違が無いか隣接者との確認のため

(隣接者は登記簿所有者自身の名前で記入し押印する・その他は関係が分かる書類も添付すること)

(筆で2名以上いる場合は全員徴収する。代表の場合代表に委任状を付ける事。)

(隣地が県道・市道・町道・河川・水路(赤道・青道)の場合も必要

確認書の写しは縣市町の書式でもよい

平成 年 月 日

岐阜国道事務所長 殿

住 所

氏 名

印

TEL

官 民 境 界 査 定 願

次のとおり官民境界の査定を願いたく申請する。

記

1. 申請土地の所有者 岐阜県
2. 土地の所在地
3. 査定目的
4. 査定延長 約 m
5. 査定希望日 平成 年 月 日
6. 添付図面 位置図・平面図・公図・土地登記簿謄本(写)1通
委任状・現況写真・その他(地積測量図
及び現況測量図等)

様式は例である。

委任状

代理人

住所

職・氏名

連絡先

今回、私は上記の者を代理人と定め、下記の土地の境界確定の申請及び隣接所有者との境界立会及び図面作製に伴う地積測量及び境界確定の交付書の申請にかかる一切の権限を委任します。

記

申請土地の所在地

委任者（申請者）

平成 年 月 日

住所

氏名

印

様式は例である。

委任状

代理人

住所 ○○ ○○ ○○ ○○

職・氏名 ○○ ○○

連絡先 ○○ ○○

今回、私は上記の者を代理人と定め、下記の土地の境界確定の申請及び隣接所有者との境界立会及び図面作製に伴う地積測量及び境界確定の交付書の申請にかかる一切の権限を委任します。

記

申請土地の所在地

○○ ○○ ○○ ○○

委任者（申請者）

平成 年 月 日

住所 ○○ ○○ ○○ ○○

氏名 ○○ ○○ ○

委任状は必ず徴集する。

（また、申請土地所有者と委任者（申請者）が異なる場合は、その理由と証を添付する。
※土地所有者が亡くなっていて、名義が変更となっていない場合等があるので。

原則として原本とする（甲乙）。
コピーの場合は右の様にする。

これは、原本と相違ありません。

土地家屋調査士
○○ ○○
土地家屋調査士
印

官 民 境 界 確 認 書

国土交通省管理に係わる一般国道 号に隣接する貴所有下記土地については、
双方立会のうえ、官民境界を確認したのでこの確認の証として確認書2通を作成し、
甲・乙署名押印のうえ、それぞれ1通を保有する。

記

1. 土地の表示

2. 立会年月日 平成 年 月 日

3. 立 会 者

申請者 住 所
氏 名 印

住 所 岐阜県岐阜市茜部本郷1-36-1
国土交通省 国土交通省 中部地方整備局
岐阜国道事務所 岐阜国道維持出張所
官 職 名 印

4. 添 付 書 類 位置図・公図写・平面図(実測求積図)・横断図・写真・その他

国部整岐一管 第 号

平成 年 月 日

甲 住 所 岐阜市茜部本郷1丁目36-1
氏 名 国土交通省 中部地方整備局
岐阜国道事務所長 印

住 所
乙 会社名
氏 名 印

官民境界確認書

国土交通省管理に係わる一般国道 号に隣接する貴所有下記土地については、
双方立会のうえ、官民境界を確認したのでこの確認の証として確認書2通を作成し、
甲・乙署名押印のうえ、それぞれ1通を保有する。

記

1. 土地の表示

2. 立会年月日 平成 年 月 日

3. 立会者

申請者 住所
氏名 印

住所 岐阜県岐阜市茜部本郷1-36-1
国土交通省 国土交通省 中部地方整備局
岐阜国道事務所 岐阜国道維持出張所
官職名 印

4. 添付書類 位置図・公図写・平面図(実測求積図)・横断図・写真・その他

国部整岐一管 第 号

平成 年 月 日

甲 住所 岐阜市茜部本郷1丁目36-1
氏名 国土交通省 中部地方整備局
岐阜国道事務所長 印

乙 住所
氏名 印

様式は例である。

隣接所有者の同意書

両隣の署名、押印が必要(民地及他の管理者もすべて)

確認所在地

不動産の表示

所有者

住 所

氏 名

連 絡 先

上記土地に対する境界については、隣地所有者として現地にて境界を確認し、立ち会ったところ、別紙測量図に図示されたとおり相違ないので異議なく同意します。

| 隣地の表示 | 隣 地 の 所 有 者 | | |
|-----------------|-------------------------|----|--------|
| 所在・地番 | 登記簿所有者の住所・氏名・(印) | 関係 | 同意の日付 |
| 〇〇〇市〇〇 〇〇番地〇 | 〇〇市〇〇町〇〇 〇〇番地〇 〇〇 〇男 | 本人 | 〇年〇月〇日 |
| 〇〇〇市〇〇 〇〇番地〇 | 〇〇市〇〇町〇〇 〇〇番地〇 〇〇 〇子 | 本人 | 〇年〇月〇日 |
| | 印 | | |
| | 印 | | |
| | 印 | | |
| | 印 | | |
| | 印 | | |

隣接所有者の同意書

確認所在地

不動産の表示

所有者




住 所

氏 名

連 絡 先

印

上記土地に対する境界については、隣地所有者として現地にて境界を確認し、立ち会ったところ、別紙測量図に図示されたとおり相違ないので異議なく同意します。

| 隣地の表示 | 隣 地 の 所 有 者 | | |
|---|--|----|--------|
| 所在・地番 | 登記簿所有者の住所・氏名・(印) | 関係 | 同意の日付 |
| 〇〇〇市〇〇 〇〇番地〇 | 〇〇市〇〇町〇〇 〇〇番地〇  | 本人 | 〇年〇月〇日 |
| 〇〇〇市〇〇 〇〇番地〇 | 〇〇市〇〇町〇〇 〇〇番地〇 〇〇 〇子  | 本人 | 〇年〇月〇日 |
| | 印 | | |
| | 印 | | |
| このほか、 他の行政機関の確認様式があればそのコピーでも可 但し、相違がないことの証明すること | | | |
| | 印 | | |
| | これは、原本と相違ありません。 土地家屋調査主 〇〇〇  | 印 | |
| | 印 | | |

表側

裏側

官民境界確認書

国土交通省管理に係わる一般国道 号に隣接する貴所有下記土地については、
双方立会のうえ、官民境界を確認したのでこの確認の証として確認書2通を作成し、
甲・乙署名押印のうえ、それぞれ1通を保有する。

記

1. 土地の表示

2. 立会年月日 平成 年 月 日

3. 立会者

申請者 住所 氏名 印

住所 岐阜県岐阜市茜部本郷1-36-1
国土交通省 中部地方整備局
岐阜国道事務所 岐阜国道維持出張所
官職名 印

4. 添付書類 位置図・公図写・平面図(実測求積図)・横断図・写真・その他

国部整岐一管 第 号
平成 年 月 日

甲 住所 岐阜市茜部本郷1丁目36-1
氏名 国土交通省 中部地方整備局 岐阜国道事務所長 印

乙 住所
会社名
氏名 印

袋とじ裏 袋とじ表

袋とじにした官民境界確認書は、裏表紙と帯の継ぎ目のところに契印を押印します。

袋とじ裏

印

印

印

一度、袋とじする前に確認を行うように！

位置図
(住宅地図など)

公図
(法務局備え付けのもの)
A3

平面図(実測求積図)
確定測量図(座標・引照点入れる)

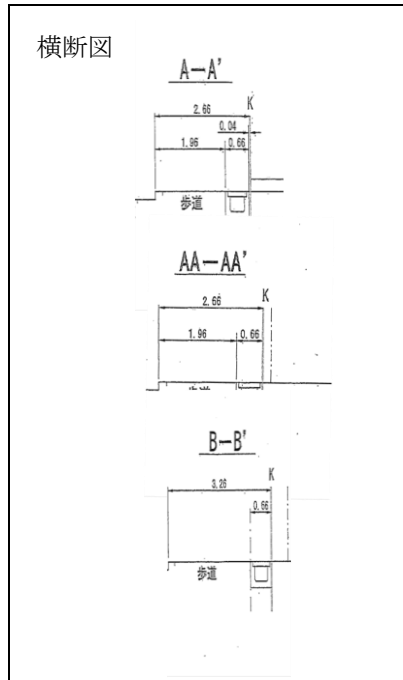
引照点

| | | |
|--|--|--|
| | | |
| | | |
| | | |

座標

| | | |
|----|--|--|
| 1 | | |
| 2 | | |
| 3 | | |
| 4 | | |
| A | | |
| AA | | |
| B | | |

確定図には立会箇所(国交省杭又はプレートの座標点も)図示する。



写真

遠景

A
AA
B

近景

A
AA
B

各、立会箇所の写真を添付する

別途、隣接所有者の同意書が必要
市道や水路等は市の証明書を添付する。

※ 写真は立会を行った箇所を必ず添付し、横断面図も同じように立会箇所の横断を測り図示する。その際に寸法線を記入すること
※ 横断面図は概略図ではなく現況と同じように杭の位置や構造物など作成し、寸法線は記入する。