

一般県道松原芋島線 かわしま 川島大橋災害復旧事業

歩行者用仮橋 **令和4年8月26日(金)10時より供用開始します**

1. 概要

岐阜県各務原市かかみがはらにおいて木曾川きそがわを渡河する一般県道松原芋島線まつばらいもじまの川島大橋かわしまおほしについて、令和3年9月3日より、早期復旧に向けて国による権限代行として災害復旧事業を実施しているところです。

このたび、歩行者用仮橋について、旧橋の下流側約300mの位置に設置を進めてまいりましたが、令和4年8月26日(金)に開通することとなりましたので、お知らせします。

また、川島大橋についても、早期復旧に向けて、引き続き安全に配慮しながら進めてまいりますので、ご理解・ご協力をお願いいたします。

【歩行者用仮橋の開通日時】

○令和4年8月26日(金)10時

※開通イベント終了後に一般開放します

2. 通行可能対象者 歩行者と自転車の通行が可能です。(バイクは通行禁止)  
※通行時は歩行者への配慮をお願いします。

3. 資料 別紙1：川島大橋 歩行者用仮橋概要  
別紙2：歩行者用仮橋の通行止めの判断基準について  
別紙3：歩行者用仮橋開通イベントについて  
別紙4：取材申込書

4. 配布先 岐阜県政記者クラブ

5. 問い合わせ先

(災害復旧事業に関すること)

国土交通省 中部地方整備局 岐阜国道事務所  
副所長 岩田 明 計画課長 木村 昭雄  
TEL: 058-271-9815  
Mail: cbr-gifu-keikaku1@mlit.go.jp

(一般県道松原芋島線の交通規制に関すること)

岐阜県 岐阜土木事務所  
副所長 高見 浩一郎 道路調整監 五島 功雄  
TEL: 058-215-0093

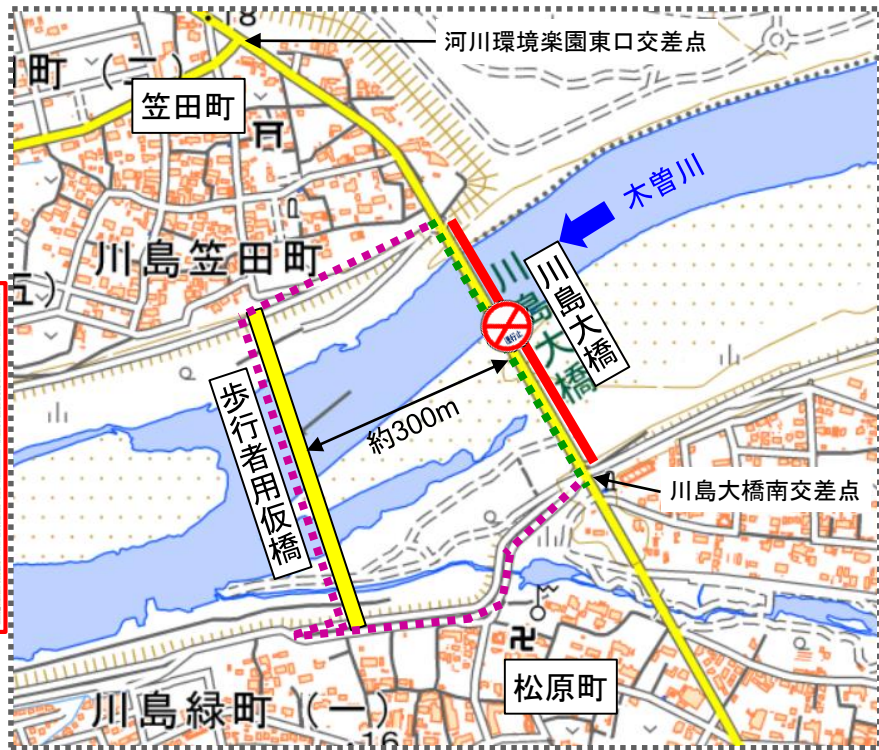
※同様の内容は右記HPに掲載されています。

岐阜国道事務所 岐阜市茜部本郷1-36-1  
HP [ぎふこくナビ https://www.cbr.mlit.go.jp/gifu/](https://www.cbr.mlit.go.jp/gifu/)

道路の異状を発見したら・・・道路緊急ダイヤル **#9910** (通話料無料・24時間受付)

位置図

凡例: ■■■■ 通常ルート 約350m  
■■■■ 迂回ルート 約1200m

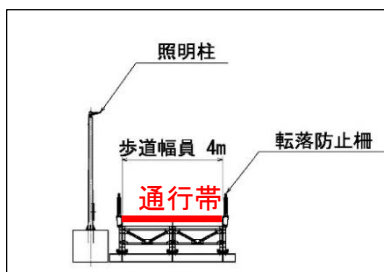


現況

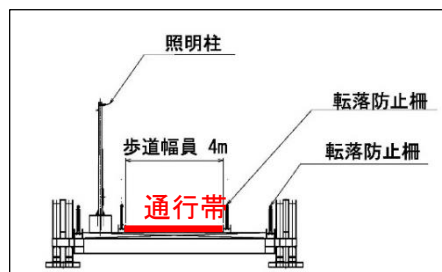


仮橋断面図

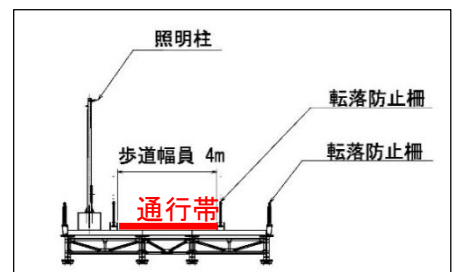
区間①



区間②



区間③





以下の場合、岐阜県において歩行者用仮橋の通行止めを行います。

## 1 〈大雨等による木曾川増水時の判断基準〉

木曾川の犬山観測所で**避難判断水位**（高齢者等避難の目安）**11.6m**に達した場合

### ■犬山観測所の位置



### ■仮橋



基準水位	避難情報の種類等	犬山 水位 観測所
氾濫の発生	緊急安全確保	観測所
氾濫危険水位	避難指示	の目安 12.2
<b>避難判断水位</b>	<b>高齢者等避難</b>	<b>の目安 11.6</b>
氾濫注意水位	水防団が出動する目安になる水位	9.2
水防団待機水位	水防団が準備する目安になる水位	5.8
ふだんの水位		単位 (m)

※各務原市洪水ハザードマップより抜粋

## 2 〈地震時における判断基準〉

- 各務原市内（震度観測点、川島河田町）において、**震度4以上の地震**が観測された場合、**道路パトロール**を行い、その結果異常が認められた場合
- 各務原市内において**震度3の地震**を観測、かつ**隣接する旧市町の観測所**（笠松町司町、江南市赤童子町、一宮市緑、一宮市千秋）で**震度4以上の地震**が観測された場合、**道路パトロール**を行い、その結果異常が認められた場合

（気象庁震度階級関連解説表より作成）

<b>震度0</b> 人は揺れを感じない。	<b>震度4</b> 電灯などのつり下げ物は大きく揺れる。	<b>震度6弱</b> 固定していない家具の大半が移動し、倒れるものもある。
<b>震度1</b> 屋内で静かにしている人の中には揺れをわずかに感じる人がいる。	<b>震度5弱</b> 大半の人が恐怖を覚え、物につかまらなさと感じる。	<b>震度6強</b> 固定していない家具のほとんどが移動し、倒れるものが多くなる。
<b>震度2</b> 屋内で静かにしている人の大半が、揺れを感じる。	<b>震度5強</b> 物につかまらなさと歩くことが難しい。	<b>震度7</b> 耐震性の低い木造建物は、傾くものや倒れるものが多くなる。
<b>震度3</b> 屋内にいる人のほとんどが揺れを感じる。		



※災害から命を守る  
防災ハンドブックより抜粋

## 3 〈その他〉

その他、現地状況等により通行規制が必要と判断された場合

一般県道松原芋島線 かわしま 川島大橋災害復旧事業

歩行者用仮橋の開通イベント「感謝のつどい」を行います！

## 1. 概要

岐阜県各務原市かかみがはらにおいて木曾川きそがわを渡河する一般県道松原芋島線まつばらいもじまの川島大橋かわしまおおしについて、令和3年9月3日より、早期復旧に向けて国による権限代行として災害復旧事業を実施しているところです。

このたび、歩行者用仮橋が令和4年8月26日（金）に開通することとなり、被災によりスクールバスで通学している小中学生47名が29日（月）から始まる2学期からの通学路利用ができることとなりました。歩行者用仮橋の開通にあたり、歩行者用仮橋では開通イベント「感謝のつどい」を実施します。

## 【 開通イベント「感謝のつどい」 】

○令和4年8月26日（金）9時30分～

2. 開催場所 川島大橋歩行者用仮橋（右岸側）

3. 開通イベントの主な内容

- ・来賓挨拶
- ・感謝の意を示す出し物（川島小学校児童 他）

4. 主催 各務原市 他

5. 資料 別紙4：取材申込書

6. 問い合わせ先

（開通イベントに関すること）

各務原市 都市建設部

次長兼技術調整監 中島 広樹 建設管理課長 奥村 仁志

TEL：058-383-1904

Mail：tkanri02@city.kakamigahara.gifu.jp

（災害復旧事業に関すること）

国土交通省 中部地方整備局 岐阜国道事務所

副所長 岩田 明 計画課長 木村 昭雄

TEL：058-271-9815

（一般県道松原芋島線の歩行者用仮橋の管理に関すること）

岐阜県 岐阜土木事務所

副所長 高見 浩一郎 道路調整監 五島 功雄

TEL：058-215-0093

「川島大橋歩行者用仮橋開通イベント」  
取材申込書

開催場所：別紙 1 の通り

開催日時：8月26日(金) 9時30分～

(マスコミ関係者の皆様は9:15に  
開催場所へおこしください)

取材をご希望の報道機関におかれましては、集合場所のご案内や、緊急の際の連絡のため、事前に本申込書にてご登録の方をお願い致します。

**Mail 送信期限：8月19日(金) 16時まで**

1. 報道機関名 \_\_\_\_\_

2. 取材者等

(1) ご氏名 \_\_\_\_\_

(2) 連絡先 TEL : ( ) \_\_\_\_\_

携帯用(緊急用) : ( ) \_\_\_\_\_

E-mail : \_\_\_\_\_

(3) 取材人数 \_\_\_\_\_ 人

3. 送信先 各務原市 都市建設部 建設管理課(Mail) [tkanri02@city.kakamigahara.gifu.jp](mailto:tkanri02@city.kakamigahara.gifu.jp)

4. 問い合わせ先

岐阜県 各務原市 都市建設部

次長兼技術調整監 なかしま ひろき  
中島 広樹建設管理課長 おくむら ひとし  
奥村 仁志

TEL : 058-383-1904