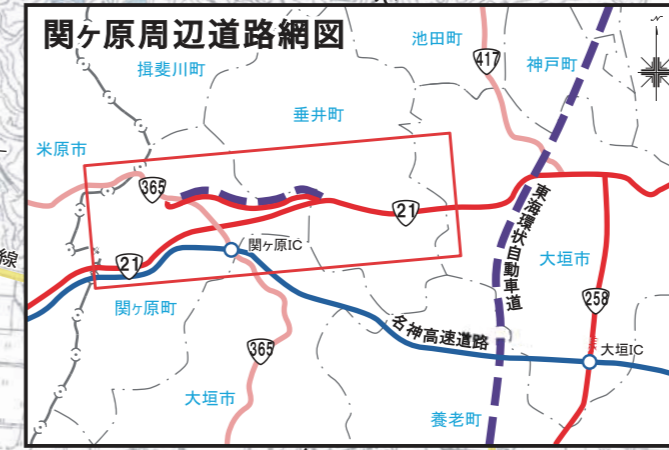
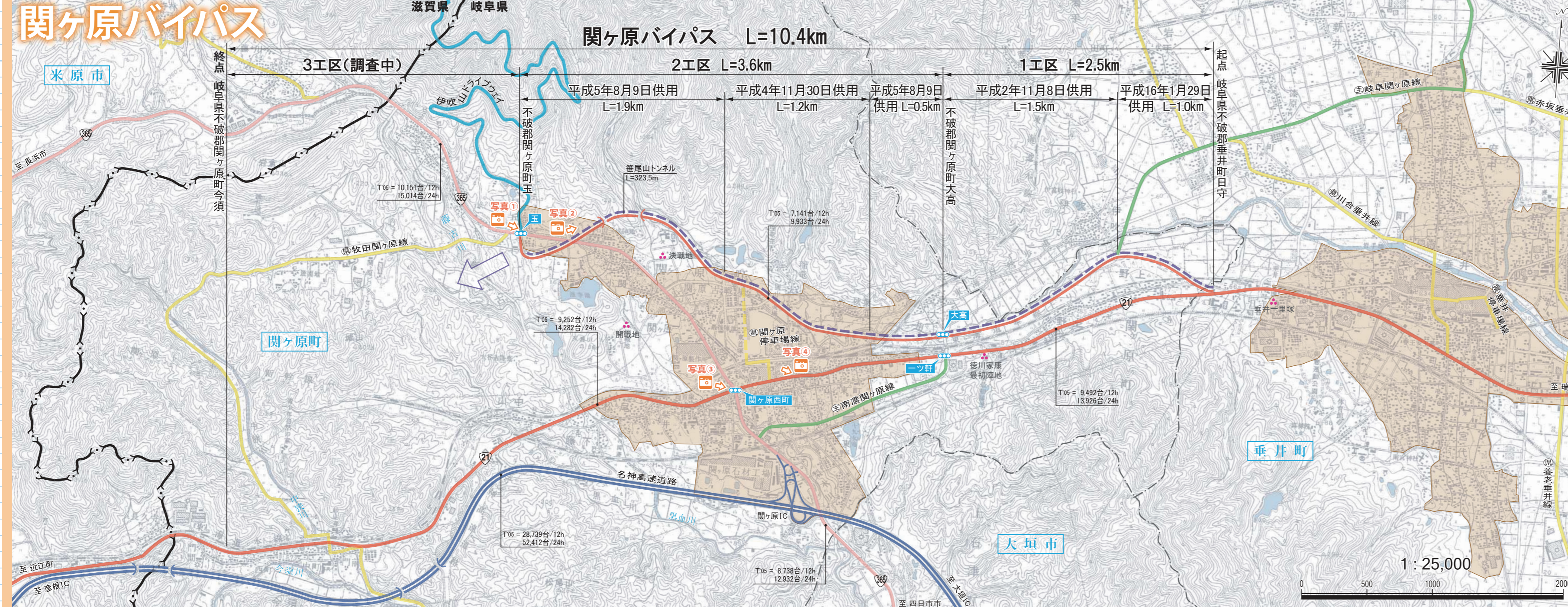


03 路線計画図



関ヶ原バイパス



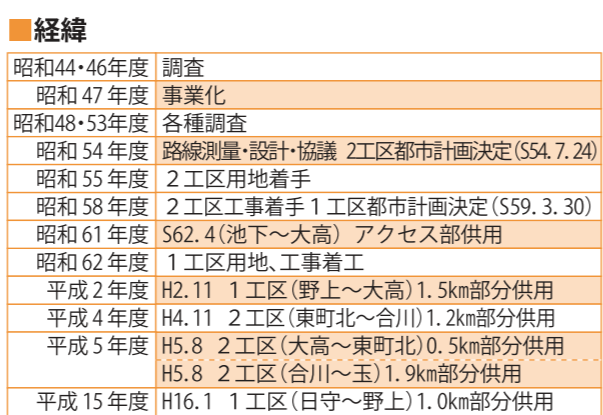
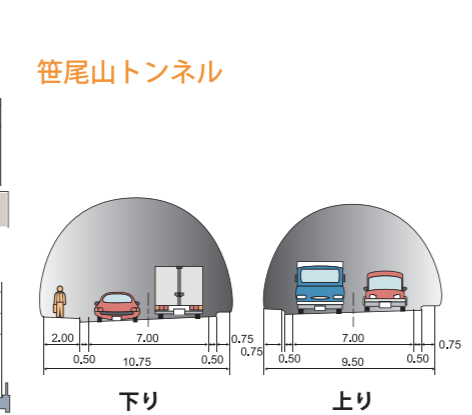
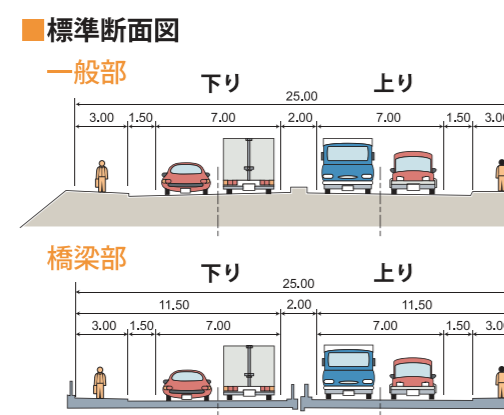
凡例

4車以上 暫定2車	2車	一般国道(岐阜国道改築区間)
4車以上	2車	一般国道(直轄管理区間)
4車以上	2車	一般国道(直轄管理区間外)
4車以上	2車	主要地方道
4車以上	2車	一般県道
4車以上 暫定2車	整備計画	国土開発幹線自動車道
4車以上	2車	事業中
4車以上	2車	有料道路
市街化区域・用途地域		



04 路線概要

■概要
 事業名：一般国道21号 関ヶ原バイパス
 起点：岐阜県不破郡垂井町日守
 終点：岐阜県不破郡関ヶ原町今須
 (1工区=日守～大高
 2工区=大高～玉
 3工区=玉～今須)
 事業延長：10.4km
 道路規格：(1・2工区)第3種 第1級
 (3工区)第3種 第2級
 設計速度：(1・2工区)80km/h
 (3工区)60km/h



05 交通問題対策検討会

地域住民と行政が一体となって、交通問題に取り組んでいます

地元住民代表、各種団体、岐阜県警、行政機関、道路管理者等から構成する「国道21号関ヶ原地区交通問題対策検討会」を設立しました。地元住民と行政が一体となって、交通課題の改善等、今後の地域交通のあり方について検討しています。



写真 検討会の様子