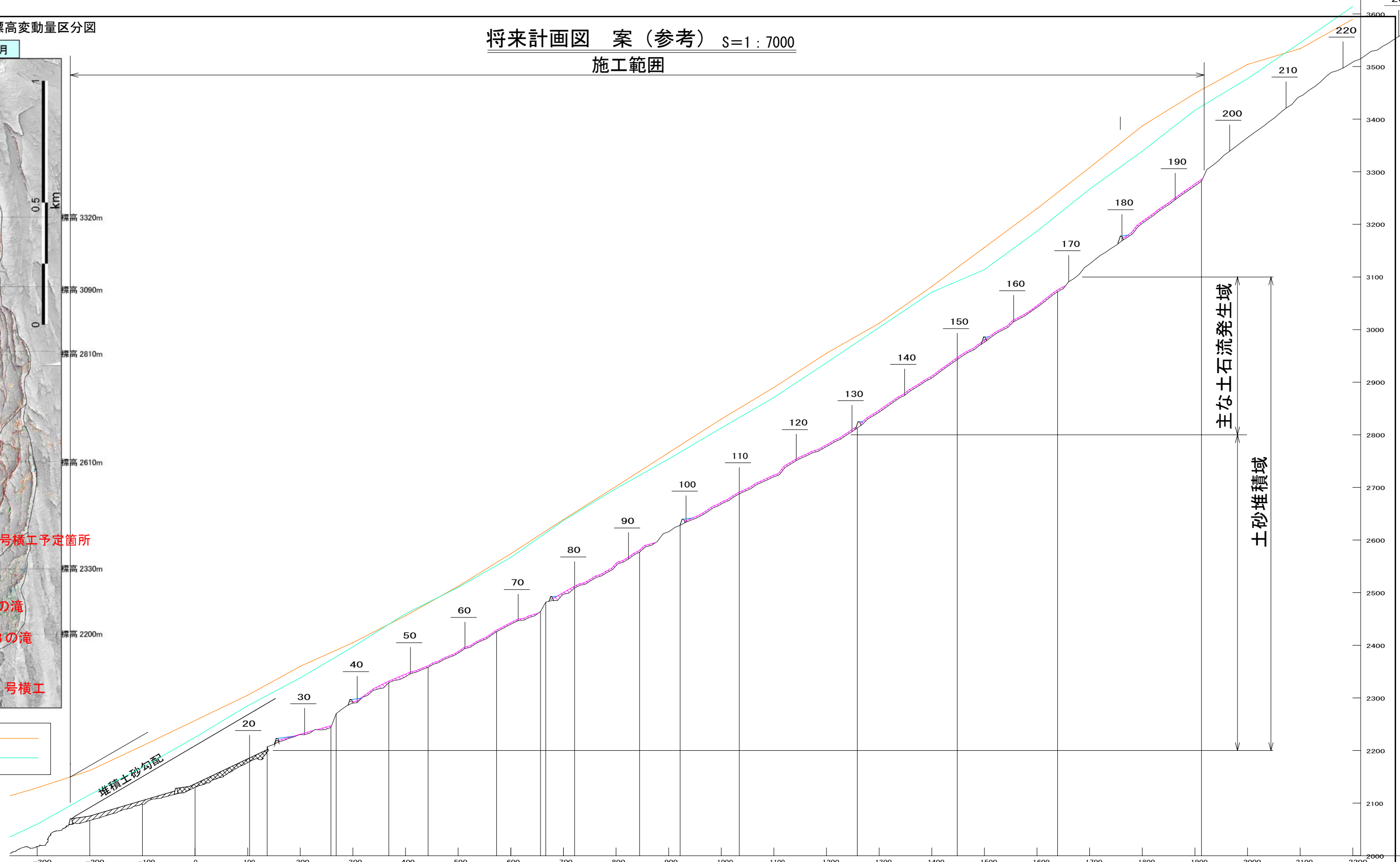
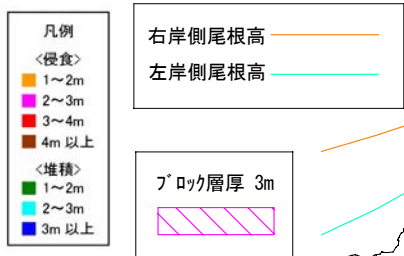
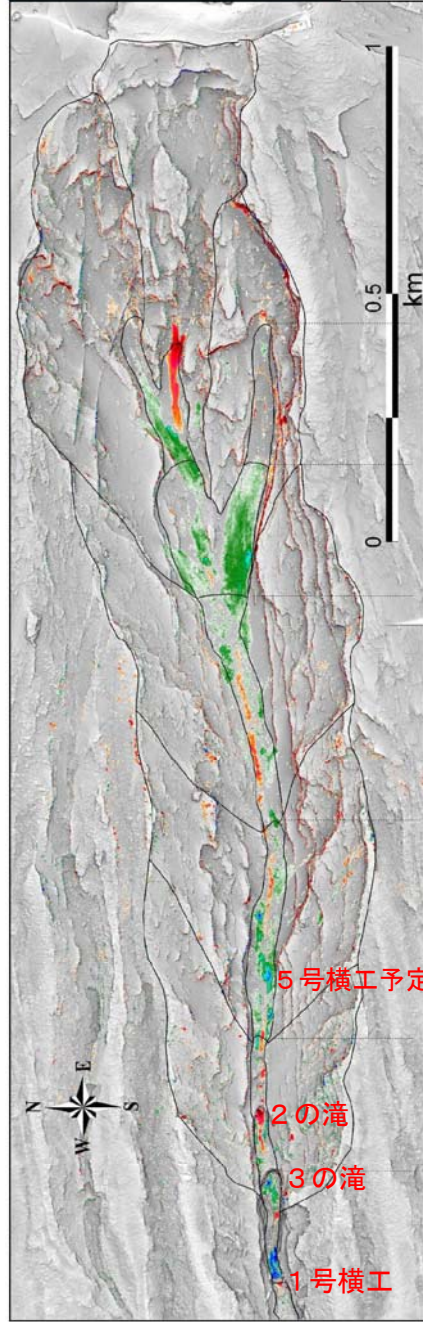


施工範囲

平成20年10月~21年10月



勾配	約20°以下				23°	4°	17°	約30°以下				27°	約30°以上				29°	34°		38°	
H12 地盤高	2017	2067	2098	2140	2179	2207		2329	2358	2426	2464	2509	2577	2628	2688	2813	2943	3072	3282	3538	
追加距離	-300	-200	-100	0	104	137		368	443	573	657	721	845	922	1034	1258	1448	1639	1913	2256	
区間距離	-100	-100	-100	0	104	33		231	75	130	84	64	124	77	112	224	190	191	274	343	
測点				BP	A	B		C	D	E	F	G	H	I	J	K	L	M	N	O	