

平成24年 9月21日
国土交通省中部地方整備局
越美山系砂防事務所

越美山系砂防管内の土砂災害速報 ～ 平成24年9月17日～19日豪雨による被害状況～

1. 内 容

平成24年9月17日～19日に台風16号や前線の影響により、揖斐川町を中心に総雨量500mmを超える豪雨があり、総雨量としては、平成20年9月2日～3日出水（西濃豪雨）に匹敵するものでした。

気象状況等を別添のとおり取りまとめましたので、今後の防災活動の参考にしていただきたく公表いたします。地盤が緩んでいるため、今後の降雨による土砂災害には注意する必要があります。

2. 資料概要

対 象 範 囲： 岐阜県美濃地方（揖斐川町を中心とした豪雨）

主要な地点の降水量：

平成24年9月17日～9月19日

参考（西濃豪雨）

河川名	雨量 観測所	総雨量 (mm)	時間最大 (mm/h)
揖斐川	坂本	568	49
	寺谷	671	41
	小津	483	42
	日坂	604	41

河川名	雨量 観測所	総雨量 (mm)	時間最大 (mm/h)
揖斐川	杉原	473	94
	藤橋	372	112
	小津	579	116

別添資料は、事務所HPからダウンロードできます。

(<http://www.cbr.mlit.go.jp/etsumi/index.html>)

※資料については、調査結果がまとまり次第随時更新予定です

3. 解禁指定

なし

4. 配布先

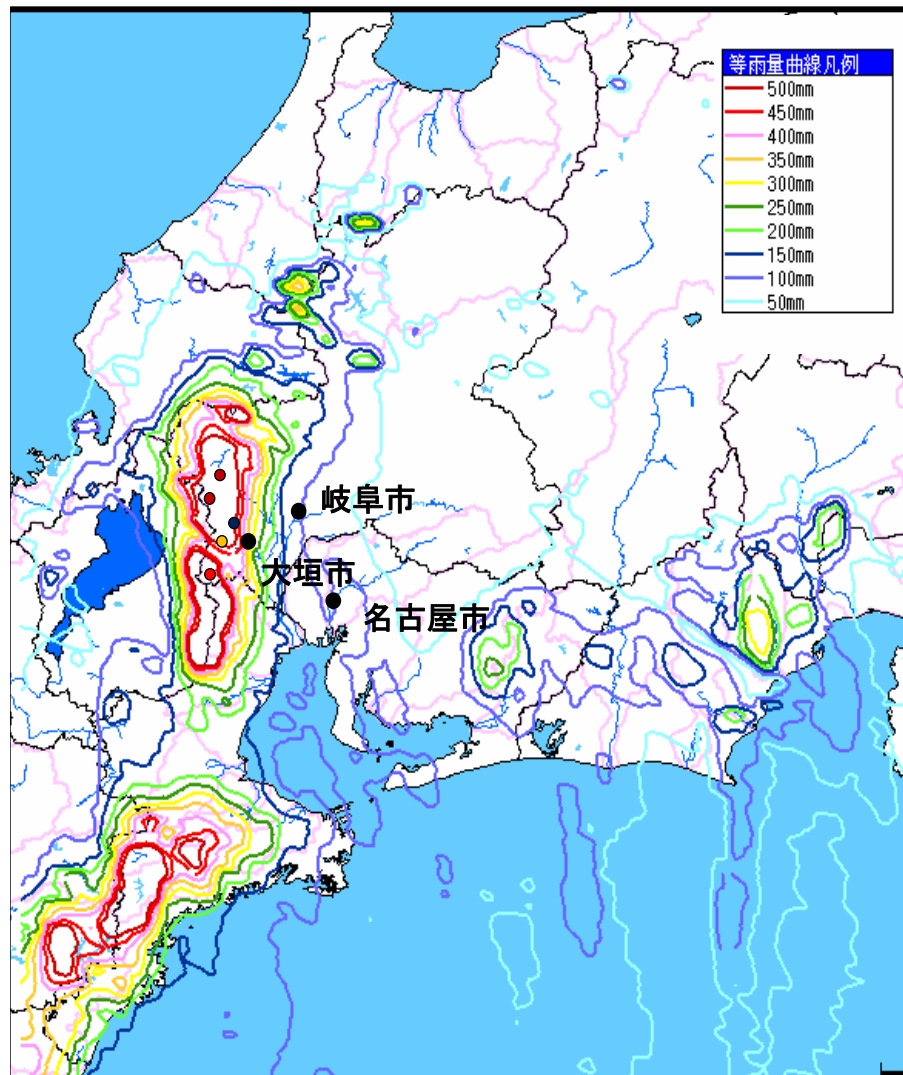
岐阜県政記者クラブ
中日新聞揖斐川通信部・北方通信部
岐阜新聞揖斐支局・本巣支局
建通新聞

（問い合わせ先）

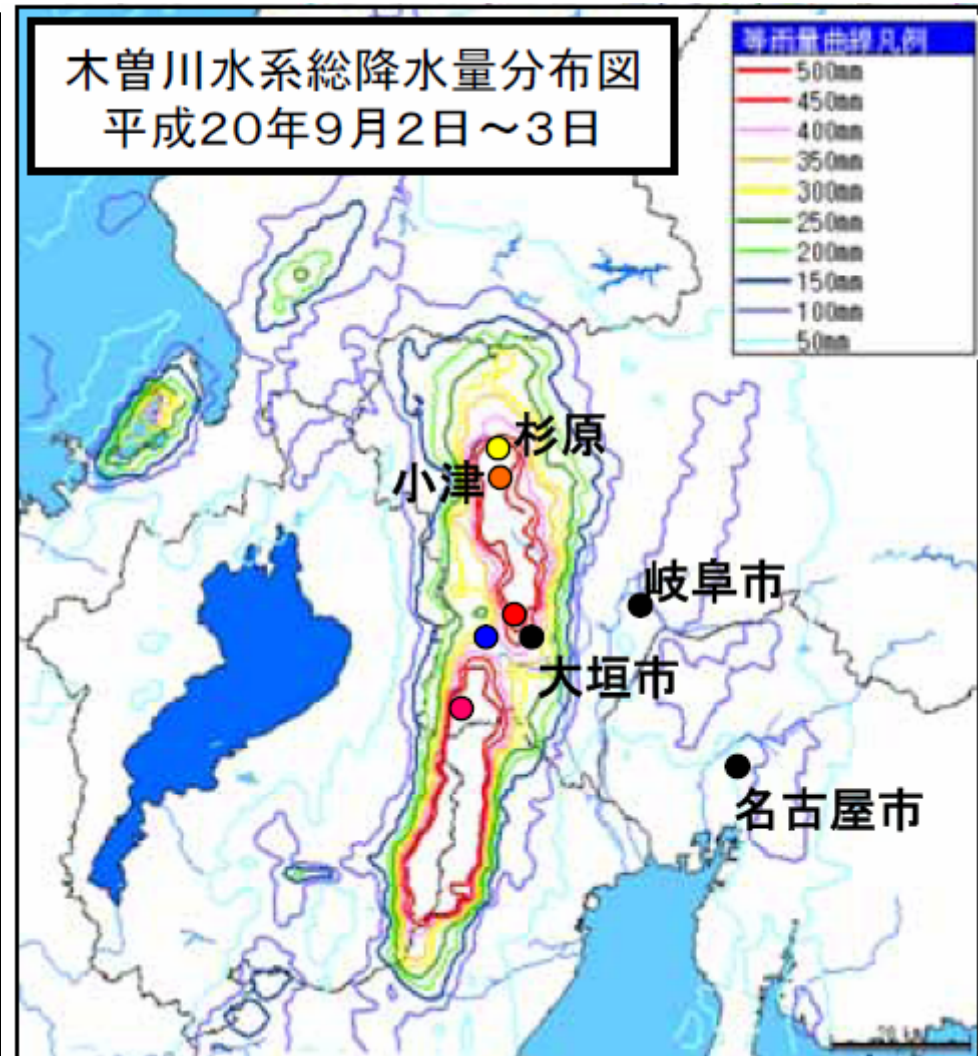
越美山系砂防事務所	調査・品質確保課長	白木久也	TEL 0585-22-2163
			FAX 0585-22-6971
〃	総務課長	加藤誠一	TEL 0585-22-2161
			FAX 0585-22-2174

H20西濃豪雨と台風16号に伴う豪雨の比較

H24豪雨

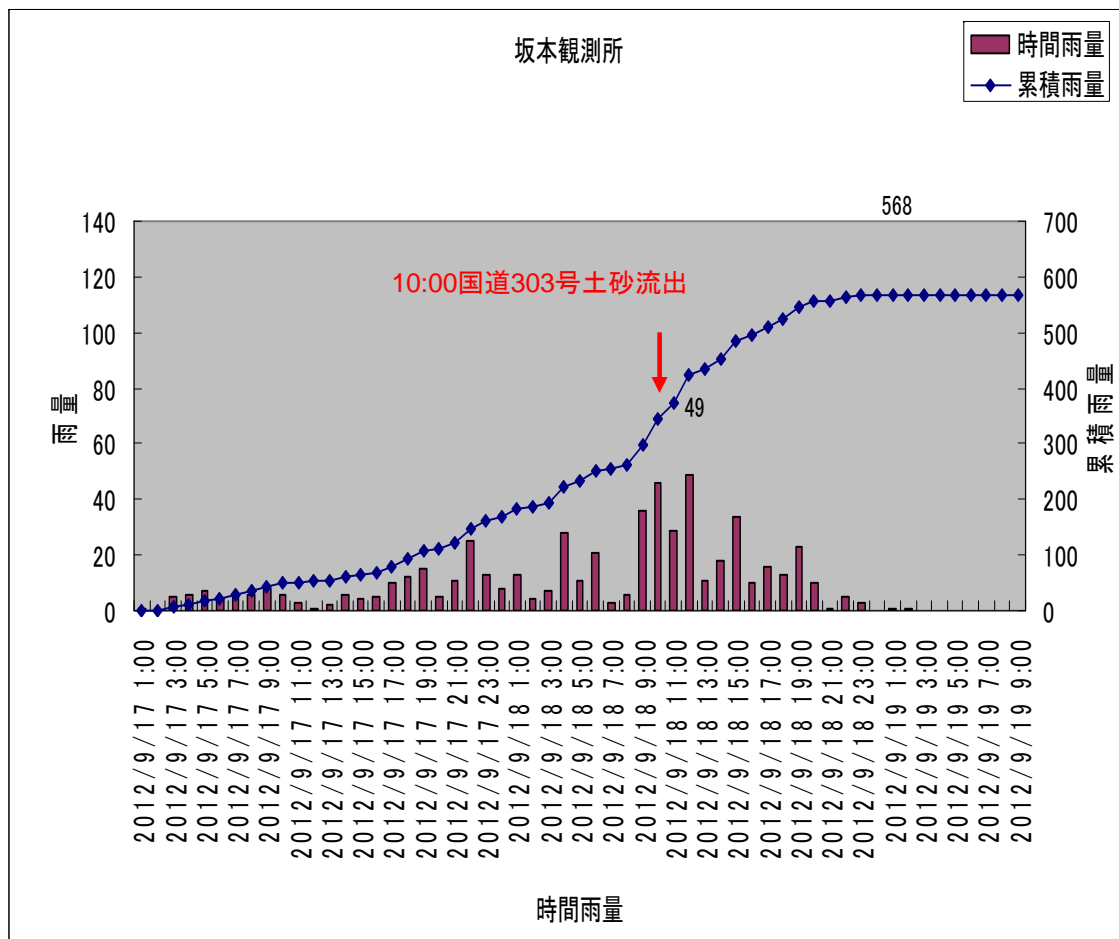


H20西濃豪雨



H20西濃豪雨と台風16号に伴う豪雨の比較

H24豪雨



H20西濃豪雨

