



# ■越美山系砂防事務所流域治水『砂防』のイメージ

- 国土交通省は、防災・減災、国土強靱化の取組として、「流域治水対策」を推進し、土砂災害対策は特に「流域治水『砂防』」として①土砂・洪水氾濫等をできるだけ防ぐ、減らすための対策、②被害対象を減少させるための対策、③被害の軽減、早期復旧・復興のための対策を、ハード・ソフト一体で多層的に推進。
- 越美山系砂防事務所においては、年間平均降水量が3,000mmを超える多雨多雪地帯で、活断層による脆弱な地質があり、土砂災害の危険性が高く、**砂防堰堤等のハード対策**と合わせて、関係機関との合同防災訓練や地区防災計画策定のためのまちあるき等の**地域支援等のソフト対策**を組合せて、事業を進めている。


流域位置図



位置図



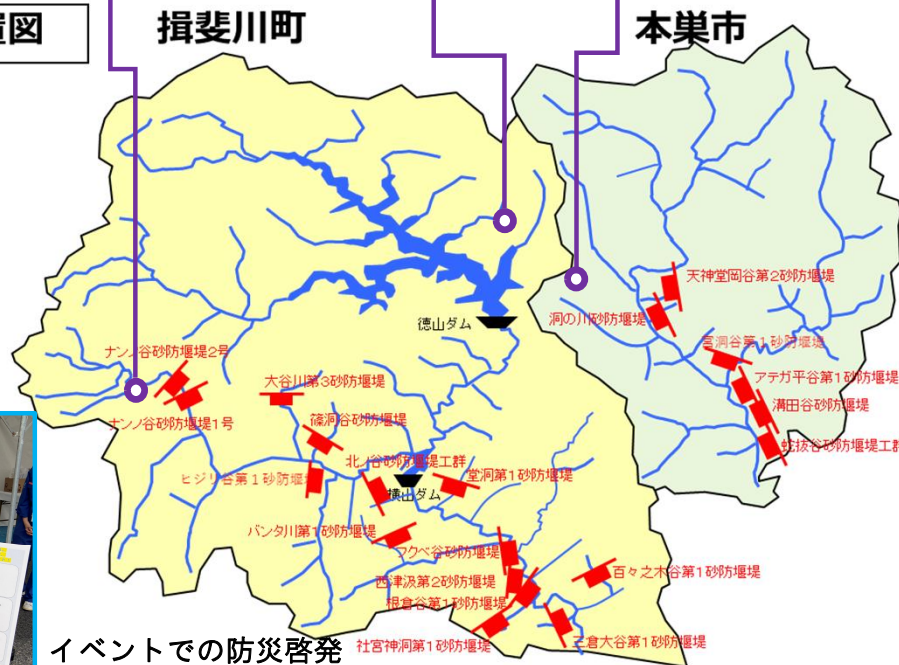
揖斐川町



本巣市



地区防災計画策定への支援



イベントでの防災啓発



ワークショップによる合同防災訓練