

祝

岐阜県揖斐川町 と 福井県池田町 を結ぶ『冠山峠道路』 開通!!



揖斐川町 (岐阜県) ← **約2時間29分(約150km)** (従来: 名神高速・北陸自動車道) → 池田町 (福井県)
 ← **約1時間25分(65km)** (冠山峠道路) → **64分短縮**



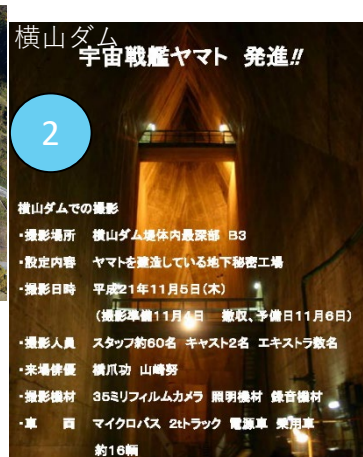
- 冠山峠道路の開通により、岐阜県揖斐郡揖斐川町～福井県池田町間の広域周遊観光ゾーンの形成が期待されます。
- 越美山系砂防事務所は、砂防事業について学べる砂防資料館となっています。
- 当事務所で西美濃地域の観光ルートを作成しております。ぜひ、観光地といっしょに事務所(砂防資料館)へお立ち寄りください。

○越美山系砂防事務所 (砂防資料館)

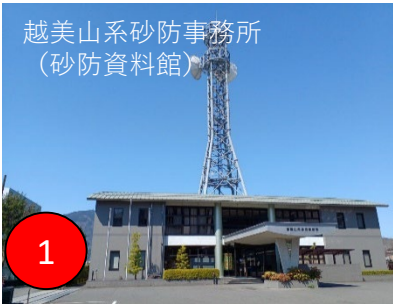


越美山系砂防事務所

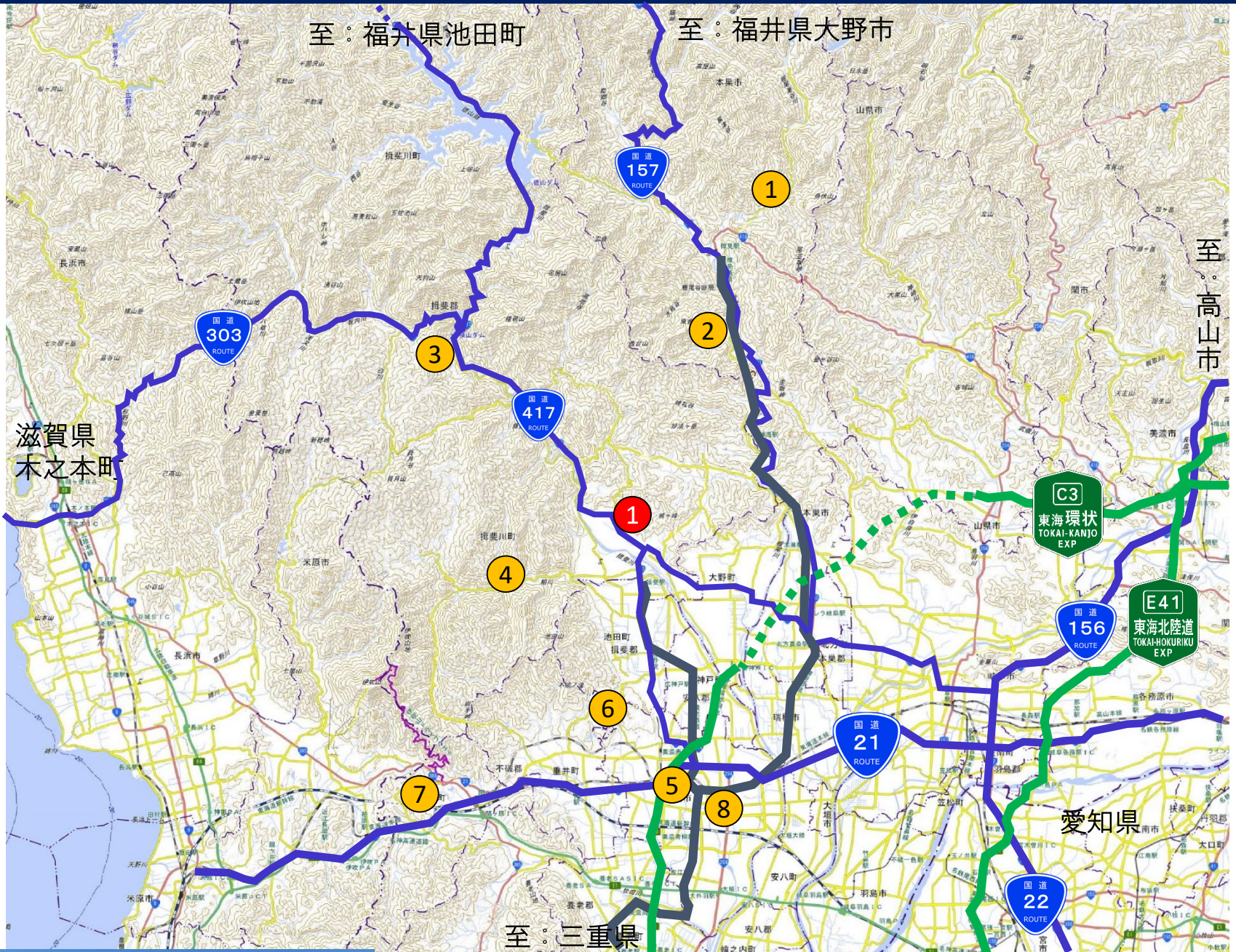
インフラ観光ルート



歴史観光ルート



鉾石観光ルート



越美山系砂防事務所 砂防資料館

- ・当事務所で巨大な砂防堰堤(高地谷第1砂防堰堤)を大迫力でご覧いただけます。
- ・また、土石流などの模型、土砂災害の映像や各種パネルにより、土砂災害の恐ろしさや避難の重要性、土砂 災害対策の効果をご理解いただけます。




越美山系砂防事務所

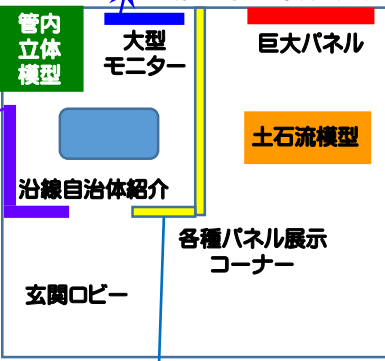
展示物の紹介



管内立体模型で人工衛星視点で流域の地形を確認!



映像による避難事例の紹介



パネルで沿線市町の名所・名物などをご紹介 観光案内代わりに!



各種パネル展示:災害の記録など多数



実体験で砂防を学ぼう!

縦1.7m横2.4mの巨大パネルで砂防堰堤の大きさを体感!!



土石流模型

土石流模型体験