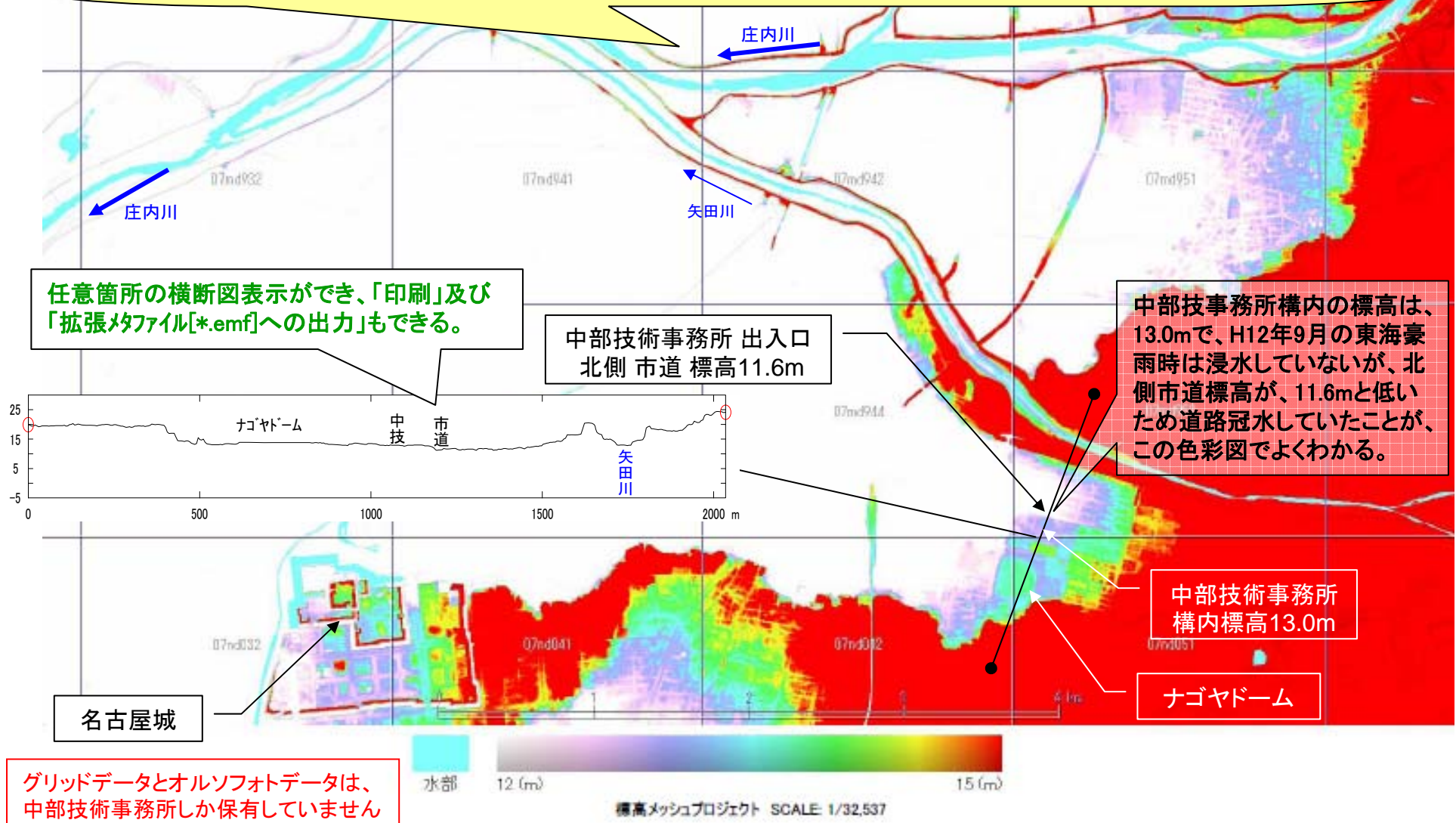


# ※2 「グリッドデータ(メッシュ形式)」の活用例(1/4)

中部技術事務所

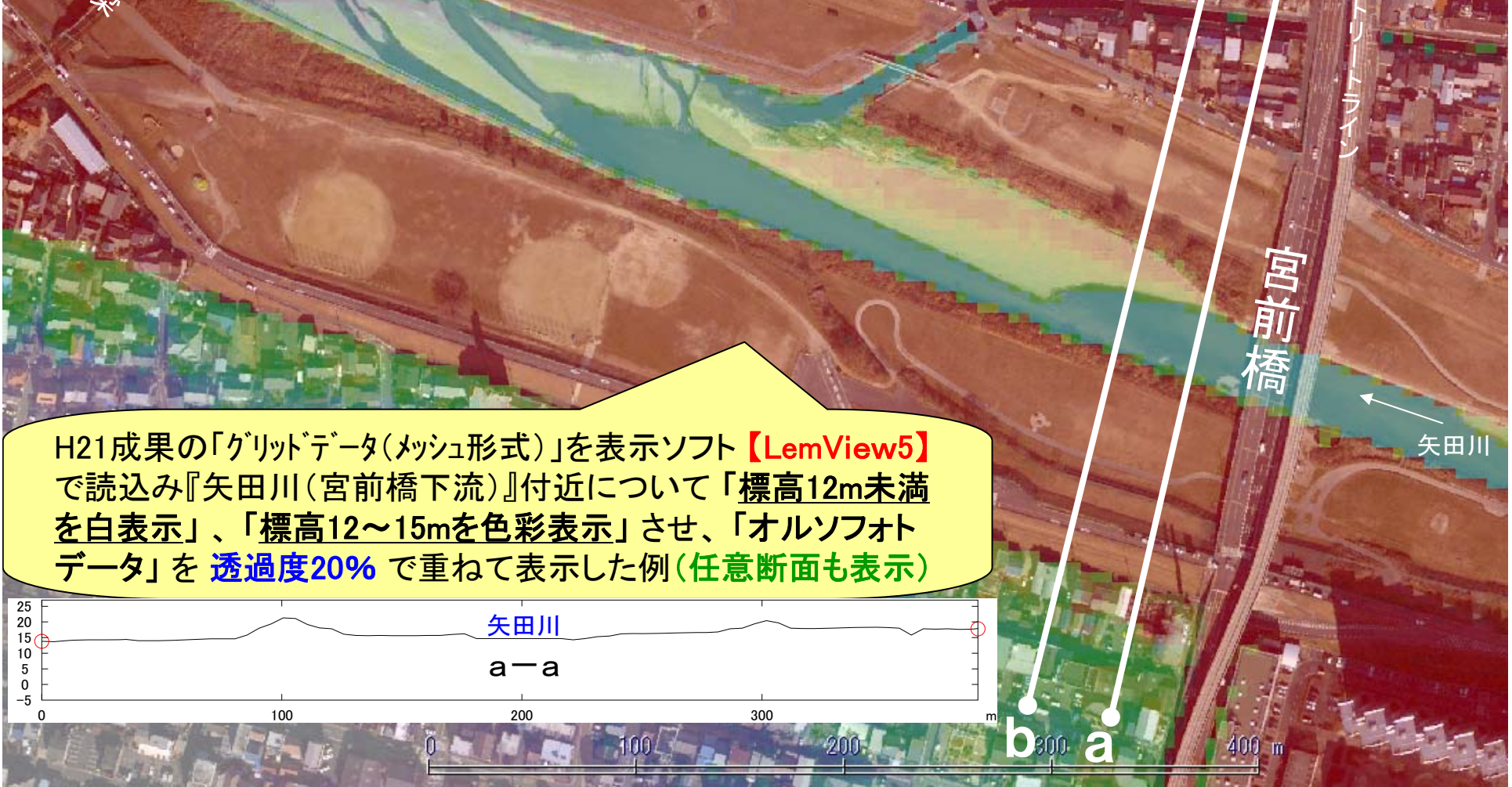
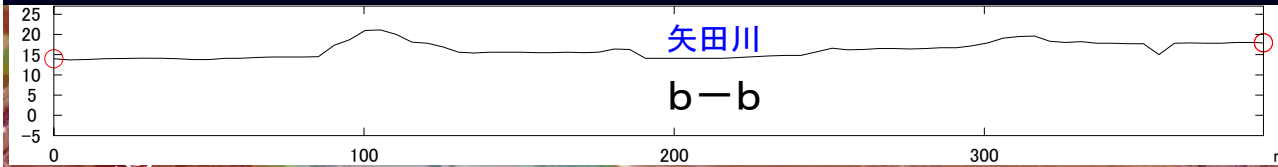
H21成果の「グリッドデータ(メッシュ形式)」を表示ソフト【LemView5】で読み込み『庄内川・矢田川～名古屋城・ナゴヤドーム』付近について「標高12m未満を白表示」、「標高12～15mを色彩表示」させた例  
＜この図面に、オルソフォトデータ(JPEG変換必要)の透過度を調整して重ね表示も可能＞



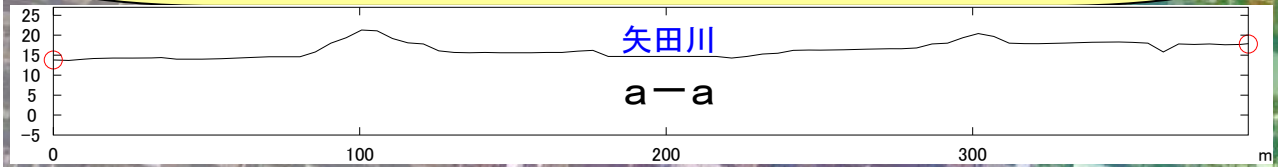
グリッドデータとオルソフォトデータは、中部技術事務所しか保有していません

# ※2「グリッドデータ(メッシュ形式)」の活用例(2/4)

中部技術事務所



H21成果の「グリッドデータ(メッシュ形式)」を表示ソフト【LemView5】で読み込み『矢田川(宮前橋下流)』付近について「標高12m未満を白表示」、「標高12~15mを色彩表示」させ、「オルソフォトデータ」を透過度20%で重ねて表示した例(任意断面也表示)

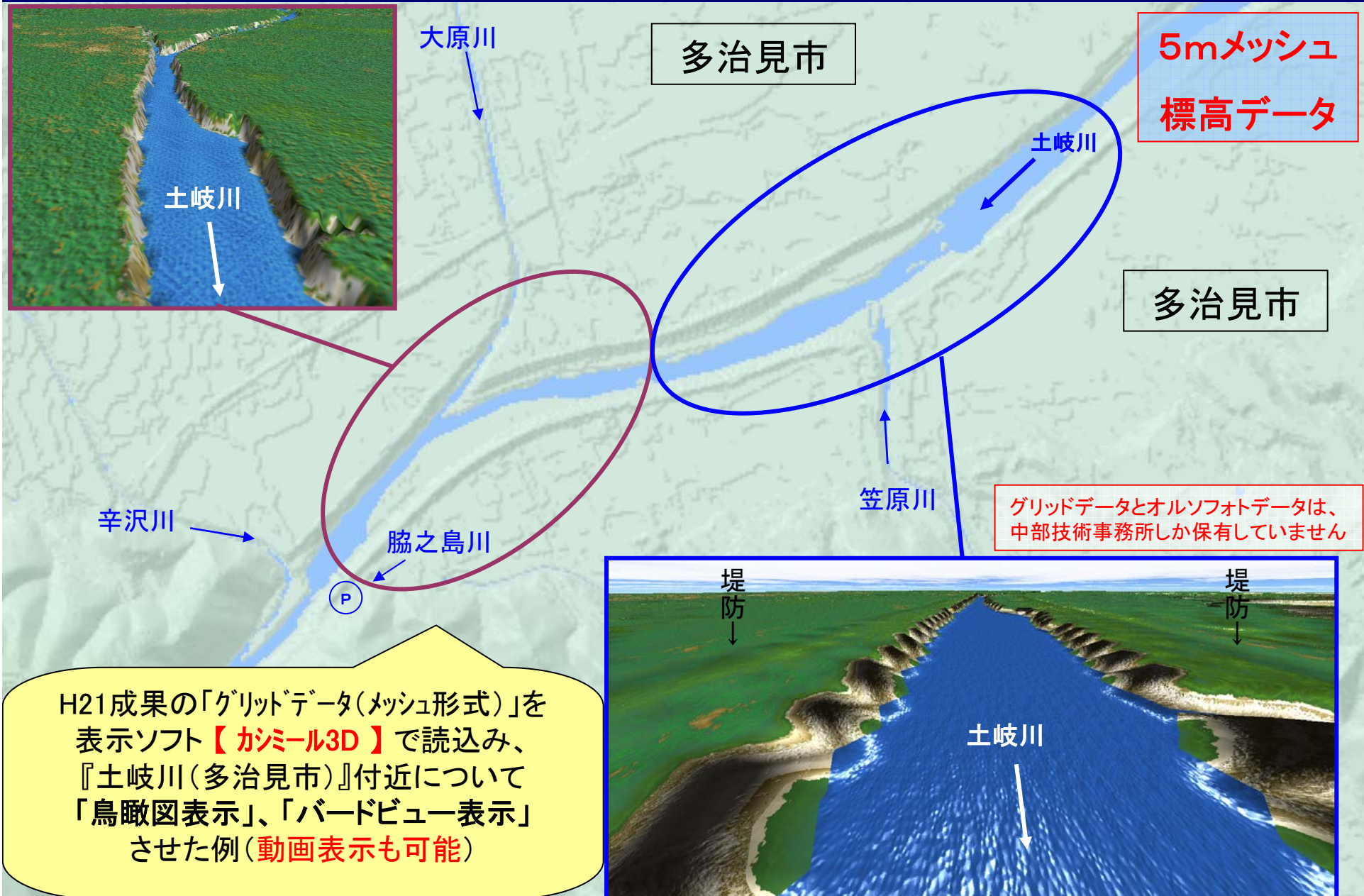


グリッドデータとオルソフォトデータは、中部技術事務所しか保有していません



# ※2「グリッドデータ(メッシュ形式)」の活用例(3/4)

中部技術事務所

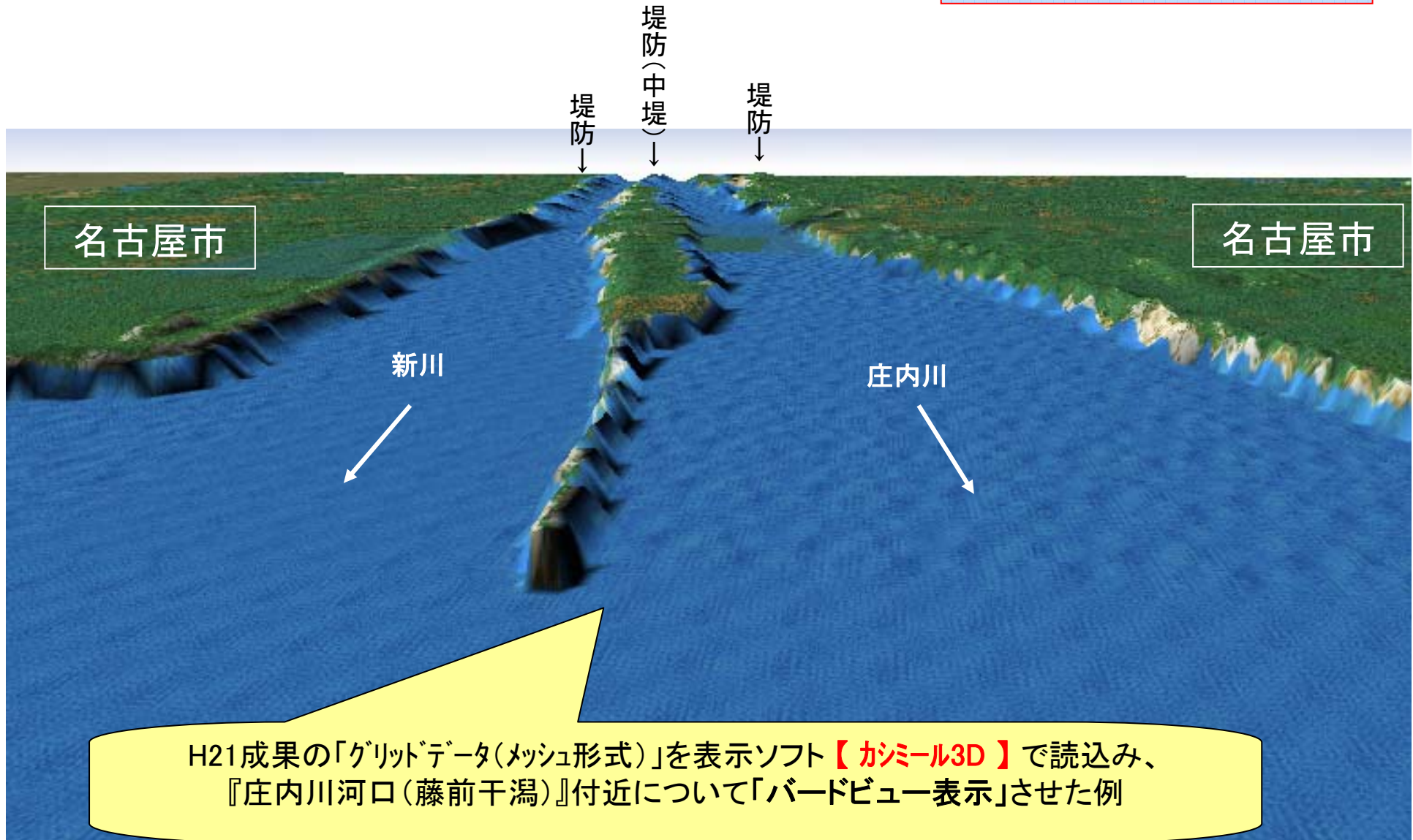


# ※2「グリッドデータ(メッシュ形式)」の活用例(4/4)

中部技術事務所

グリッドデータとオルソフォトデータは、  
中部技術事務所しか保有していません

5mメッシュ標高データ



H21成果の「グリッドデータ(メッシュ形式)」を表示ソフト【カシミール3D】で読み込み、  
『庄内川河口(藤前干潟)』付近について「バードビュー表示」させた例