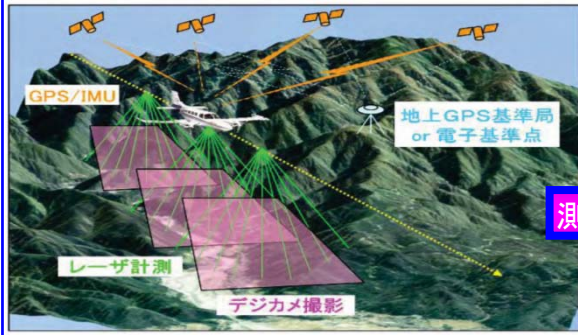


「河川LPデータ」の管理業務のイメージ

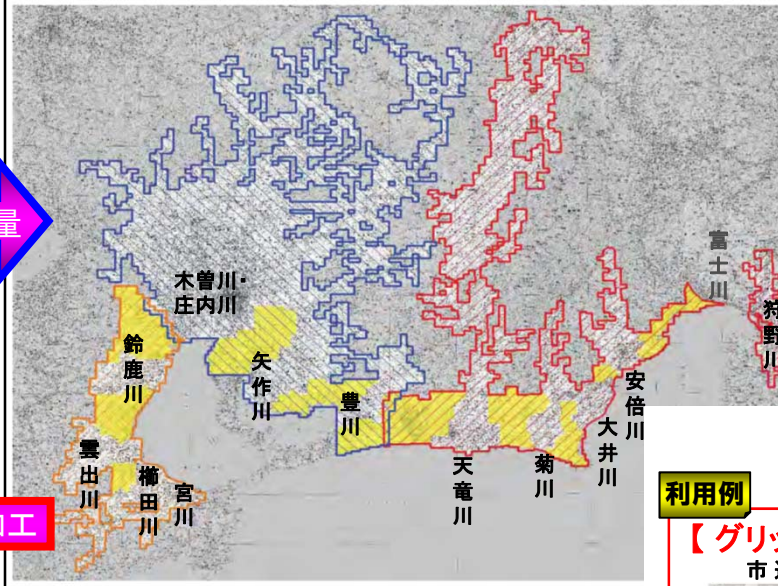
中部技術事務所

【航空レーザ測量の概念図】



測量

【中部地方管内 河川LPデータ 測量範囲】



H20(翌21)年度に、
約 1万 2千 km² を 整備！

- ・オルソフォトデータ ... tif , tfw
- ・グリッドデータ ... txt , csv , lem
(5m×5m の 標高, 緯度・経度)
- ・基盤地図情報データ ※ ...xml
(5m×5m の 標高, 緯度・経度)

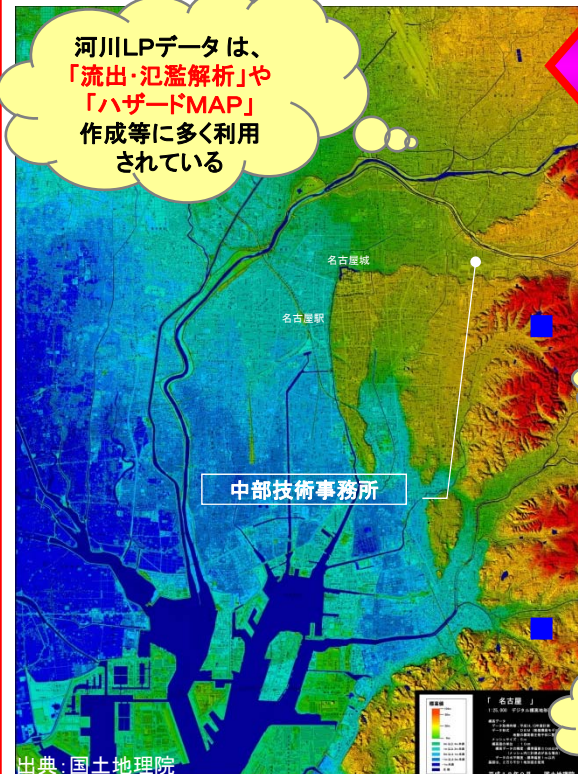
等を整備。

約 2.2 TB
のデータを 保有管理！

※ 国土地理院 で公表しているデータ

【河川LPデータ成果のイメージ】

濃尾平野のデジタル標高地形図

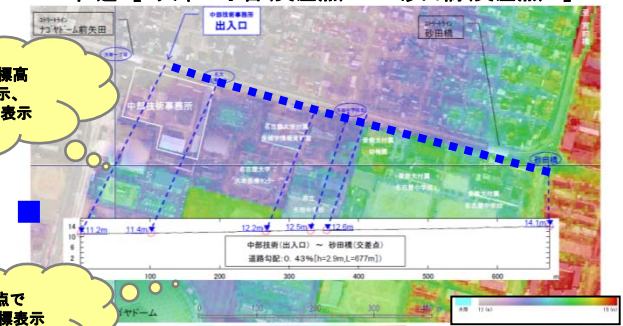


加工

利用例

【グリッドデータ → フォト & 数値地図表示】

市道【大幸一丁目(交差点) ~ 砂田橋(交差点)】



利用例 【オルソフォトデータ表示】



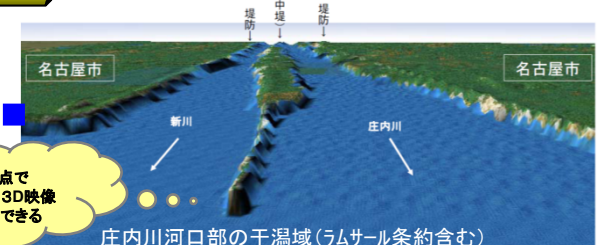
利用例 【基盤地図情報データ → 平面図化】



利用例

【グリッドデータ → 3D画像・映像表示】

5mメッシュ標高データ



庄内川河口部の干潟域(ラムサール条約含む)

中部技術事務所

出典: 国土地理院