



平成29年 8月 8日
中部地方整備局
豊橋河川事務所
矢作ダム管理所

矢作川渇水対策支部の解散

矢作川では、矢作ダムの貯水量低下により利水者による節水対策が実施されたこと及び河川の正常流量を下回った状況が続いていたことから、豊橋河川事務所及び矢作ダム管理所では、7月24日に渇水対策支部を設置し、河川の状況監視を実施しておりましたが、台風5号による降雨により節水対策が解除され、河川流量も回復したことから、本日8月8日14時をもって渇水対策支部を解散することとしましたのでお知らせします。

1. 渇水対策支部の解散

- ・日時：平成29年8月8日（火） 14時

2. 現在の矢作川の状況（平成29年8月8日（火）9時現在）

- ・岩津地点（岡崎市西蔵前町）の流量：462.57m³/s
（良好な河川環境を維持するために必要な流量：7.0m³/s）
- ・水源状況（矢作ダム）（平成29年8月8日（火）9時現在）
貯水量 33,415千m³ 貯水率66.8%

3. 配布先

- ・豊田市政記者クラブ、豊田市政記者東クラブ、岡崎市政記者会、岡崎新聞記者会

国土交通省中部地方整備局

豊橋河川事務所

副所長 末松 義康 TEL：0532-48-8112

占用調整課長 石原 浩二 FAX：0532-48-8110

矢作ダム管理所(矢作ダムに関すること)

管理係長 吉田 武司 TEL：0565-68-2321

FAX：0565-68-2328

矢作川の渇水概要(8月8日時点)

渇水状況

- ・5月から7月の降水量は平年の約55%と極端に少なく、河川流量の減少により、矢作ダムからの補給量が増大し貯水量が減少していましたが、8月7日からの台風5号による降雨により、矢作ダムの貯水率も66.8%まで回復し、河川流況の改善も見られます。
- ・矢作川水利調整協議会において、7月25日から実施されている取水制限を8月8日をもって解除することが決定されました。

※矢作川水利調整協議会・・・利水者や河川管理者、関係機関等により構成され、節水対策等の調整を行う

貯水池等の状況



矢作ダム 8月8日 貯水率66.8%(平年比87.7%)



葵大橋上流(31.8kp)

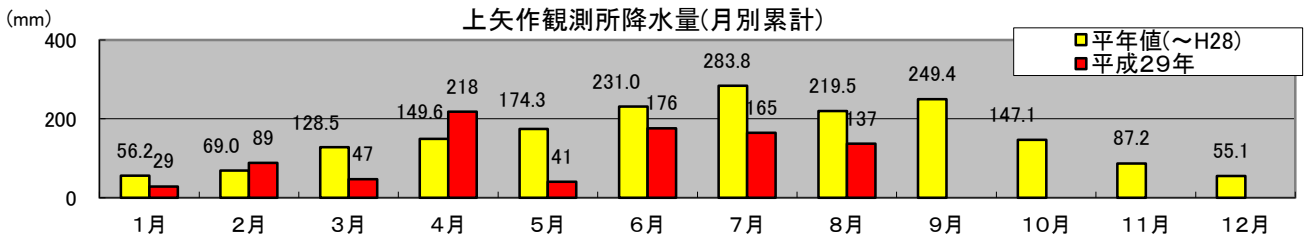
6/26 岩津地点(29.2kp)流量 8/8 岩津地点(29.2kp)流量
8.54m³/s 462.57m³/s

矢作川から取水した水の供給先

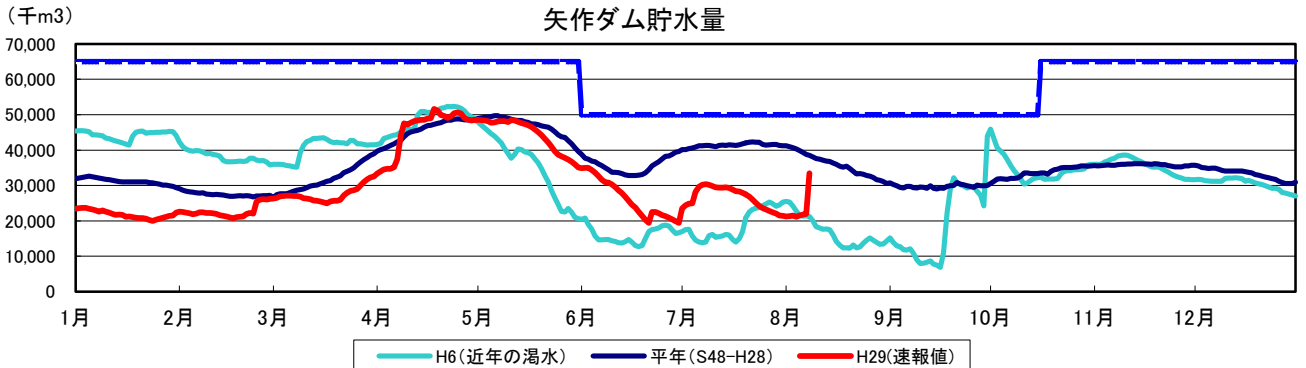


降水量・貯水状況等(速報値)

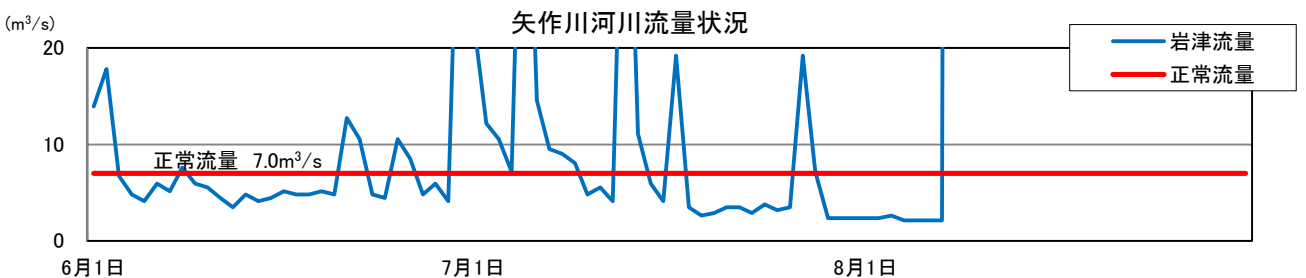
上矢作観測所降水量(月別累計)



矢作ダム貯水量



矢作川河川流量状況



矢作川水系の渇水対応状況(8月8日時点)

これまでの対応状況

- ・7月24日に渇水対策支部設置
- ・7月24日以降、河川巡視を強化するとともに、渇水対策支部設置とあわせ河川環境への影響調査を実施
- ・7月25日から取水制限を開始(上水:10%、農水:20%、工水:30%)
- ・8月1日から取水制限を強化(上水:20%、農水:30%、工水:40%)
- ・8月7日からの台風5号による降雨により、河川の流量及び矢作ダムの貯水量が回復し、8月8日をもって取水制限が解除されたことから、同日をもって渇水対策支部を解散



水質調査実施状況



河川巡視状況



水道事業者による
節水の街頭PR活動



自治体による節水PR