

# 大井川管内図


1:50,000

## 平成29年度 直轄河川重要水防箇所河川別箇所図 重点区間・要注意区間

### 大井川水系河川整備基本方針概要

水源地及標高	静岡県静岡市岡ノ岳 3,189m
流域面積	1,280km <sup>2</sup> (山地 1,192km <sup>2</sup> 、平地 88km <sup>2</sup> )
流路延長	本川 168km
氾濫防御区域	大臣管理区内 126.9km <sup>2</sup>
大臣管理区間	本川 24.8km 2条7号区間 0.9km
計画高水流量	基本高水流量 (神座地点) 11,500m <sup>3</sup> /s 計画高水流量 (神座地点) 9,500m <sup>3</sup> /s
既往著名出水	昭和34年(1959) 9月(台風15号(伊勢湾台風))(神座地点 2,639m <sup>3</sup> /s) 昭和54年(1979) 10月(台風20号)(神座地点 5,833m <sup>3</sup> /s) 昭和57年(1982) 8月(台風10号)(神座地点 4,909m <sup>3</sup> /s) 平成3年(1991) 9月(台風18号)(神座地点 5,900m <sup>3</sup> /s) 平成15年(2003) 8月(台風10号)(神座地点 4,093m <sup>3</sup> /s)

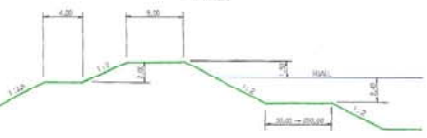
大井川横断面図 (9.6K)



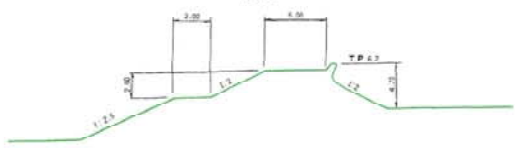
大井川横断面図 (12.0・9K)




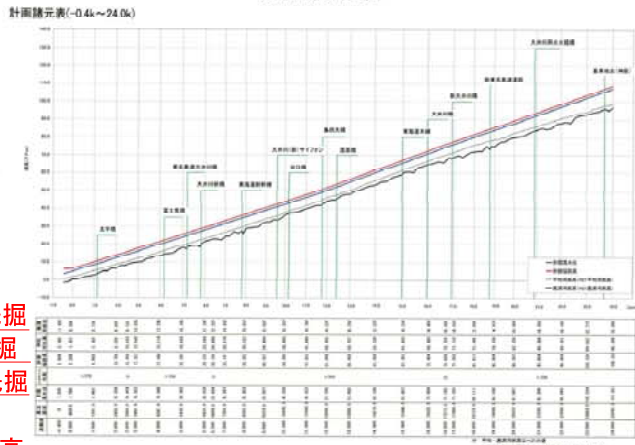
堤防標準横断面図 (下流部)



堤防標準横断面図 (上流部)



大井川縦断面図



### 凡例

— (赤)	重点区間
— (青)	要注意区間
— (紫)	大臣管理区間
— (黄)	計画高水流量
— (緑)	氾濫区域
— (茶)	土砂災害危険区域
— (黒)	河川別箇所番号
— (白)	河川別箇所名
— (赤)	堤防高
— (青)	水衝洗掘
— (黄)	陸間
— (紫)	工作物
— (緑)	橋
— (茶)	ダム
— (黒)	河川
— (白)	境界線

