

# 大井川の渇水概要(2月15日時点)

## 渇水状況

- ・H30年10月、11月の各月の降雨(井川観測所地点:中部地方整備局)はそれぞれ平年の約38%、約33%と少雨(H30年10月~12月は平年比約51%)。
- ・H31年1月、2月(2月14日現在)の降雨(井川観測所地点:気象庁)はそれぞれ平年の16%、31%。
- ・神座地点における流況は12月13日から正常流量(12月末まで概ね11m<sup>3</sup>/s、1月から概ね9m<sup>3</sup>/s)を下回る状況が継続中。
- ・長島ダムの貯水率は約44%、平年比約67%(2月14日現在)。

## 河川の流況



大井川用水水路橋上流(21.0km付近)(2月13日)



長島ダム(2月14日)

## 大井川から取水した水の供給先

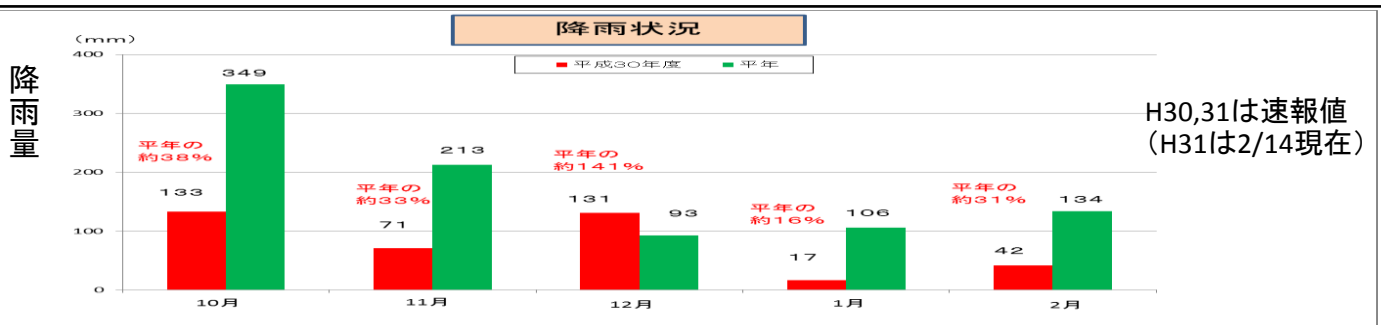


凡 例	
●	発 電 所
-	既 設 ダ ム ・ え ん 堤
---	導 水 路
■	流 域 界
—	大 井 川 農 業 用 水
—	大 井 川 広 域 水 道
—	牧 之 原 農 業 用 水
—	東 遠 工 業 用 水 道

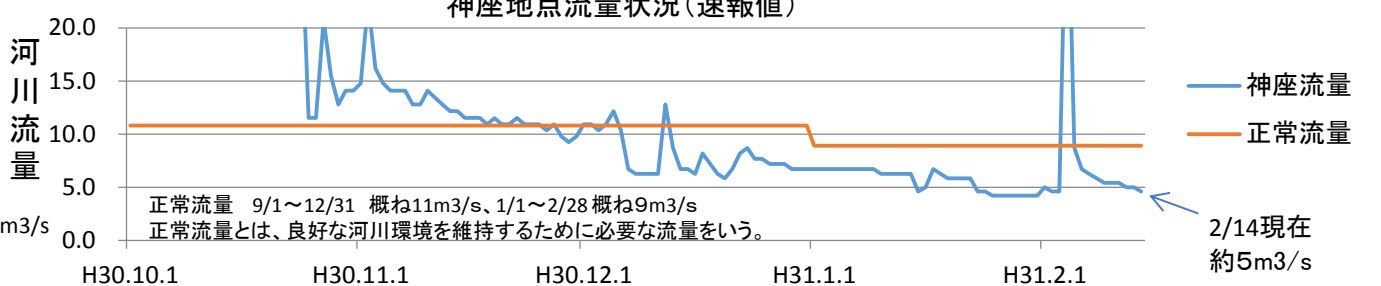
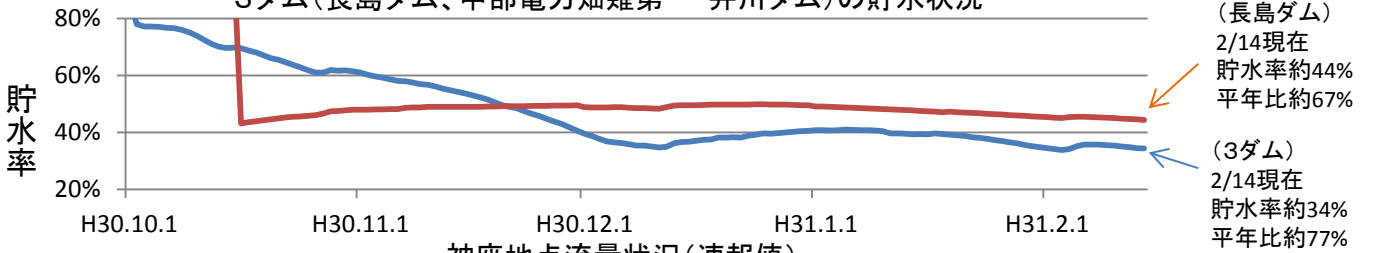
各用水と関係市町				
市町名	大井川 農業用水	大井川 広域水道	牧之原 農業用水	東 遠 工業用水
島田市	○	○	○	
焼津市	○	○		
掛川市	○	○	○	○
藤枝市	○	○		
袋井市	○			
御前崎市	○	○	○	○
菊川市	○	○	○	○
牧之原市	○	○	○	○
吉田町	○			

## 井川観測所地点の降雨、3ダム(長島ダム、中部電力畑薙第一ダム・井川ダム)の貯水状況等

井川観測所地点の降雨状況(10月~12月:中部地方整備局、1月:気象庁)



## 3ダム(長島ダム、中部電力畑薙第一・井川ダム)の貯水状況



# 大井川の渇水概要(2月15日時点)

## 渇水対策状況

河川パトロールの強化、利水者等関係機関と情報を共有し、さらなる節水の呼びかけ、水質調査、魚類調査、流量調査等を実施。



河川パトロールの状況



魚類の調査



水質調査



流量調査