

平成 29 年 8 月 8 日
国土交通省中部地方整備局
沼津河川国道事務所

お知らせ

国道 1 号^{ささはらやまなか}笹原山中バイパスの開通予定の見直しについて ～ H31 年度の開通となる見通し ～

国道 1 号^{ささはらやまなか}笹原山中バイパスは、平成 28 年 3 月 12 日に山中地区^{やまなか}が開通し、平成 30 年度に^{ささはら}笹原地区の開通を目標に工事を進めてきたところです。軟弱地盤箇所については、平成 28 年 9 月から軟弱地盤対策の検討を開始後、学識者の助言を受けて平成 29 年 2 月から軟弱地盤対策の工事に着手し、地盤改良後の盛土の安定を確認しながら工事を進めてきました。

この度、軟弱地盤対策の工事が進捗し工程に一定の目途がたったため、開通時期について精査したところ、平成 31 年度の開通見通しとなりましたのでお知らせします。引き続き地盤改良後の盛土の安定を確認しながら慎重に工事を進めて参ります。

1. 開通時期

- 平成 30 年度開通予定 ⇒ 平成 31 年度開通予定

2. 配付資料

- ・ 施工状況【別紙 1】、施工概要【別紙 2】

3. 配布先

沼津記者会、三島記者クラブ

4. お問い合わせ先 :

〒 410-8567 沼津市下香貫外原 3244-2

国土交通省 中部地方整備局 沼津河川国道事務所

副所長(道路)

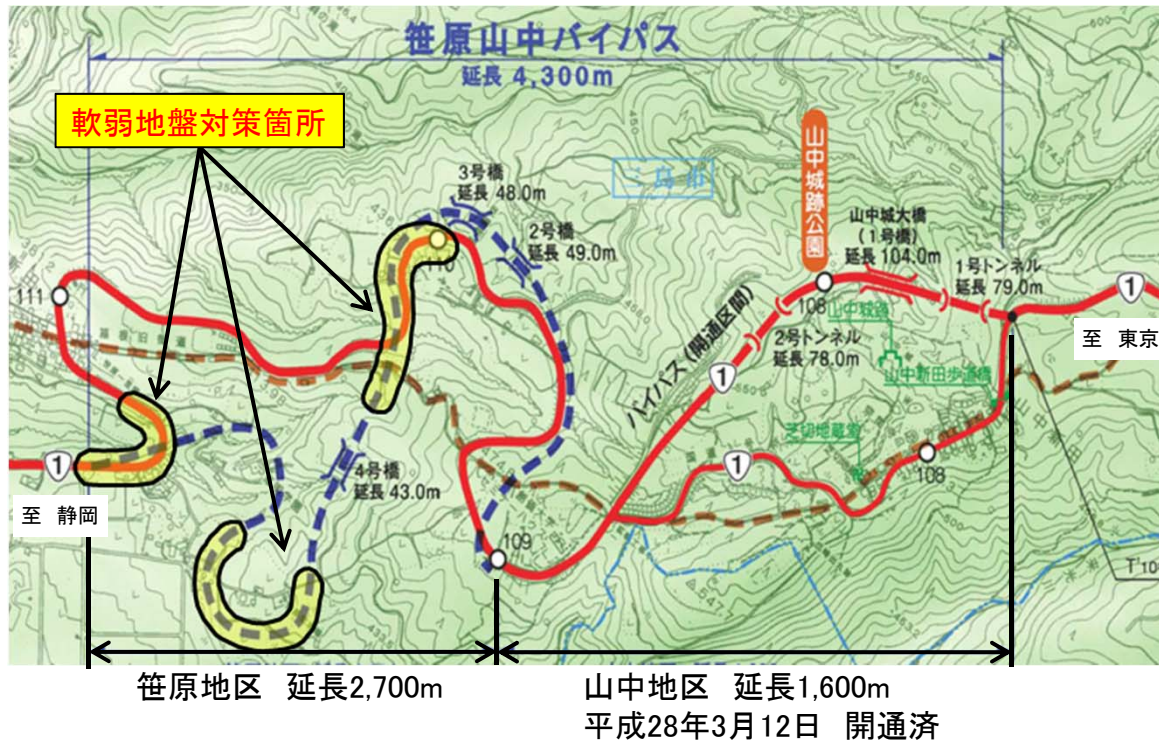
なかがわ てつや
中川 哲也

工務第三課長

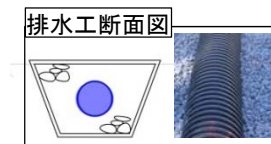
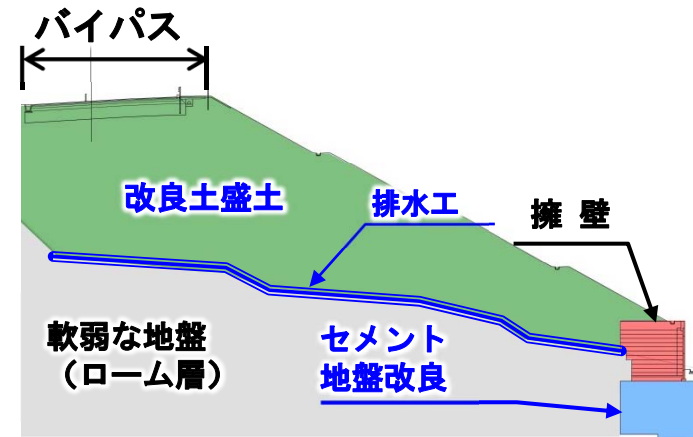
ちかやま みのる
誓山 実

TEL 055-934-2007, FAX 055-934-2015

事務所 HP : <http://www.cbr.mlit.go.jp/numazu/>



【施工断面図(代表箇所)】

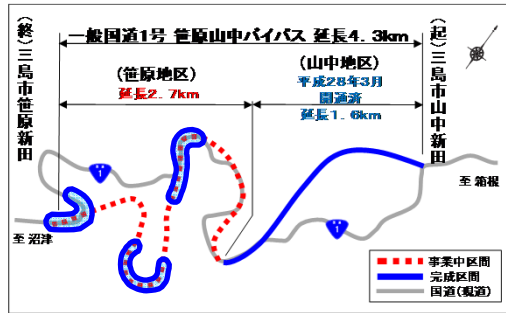


【施工状況】

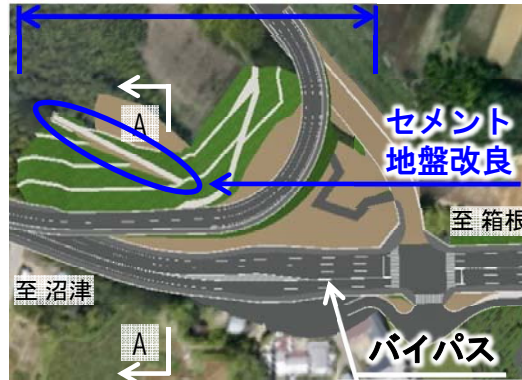


軟弱地盤対策の施工概要

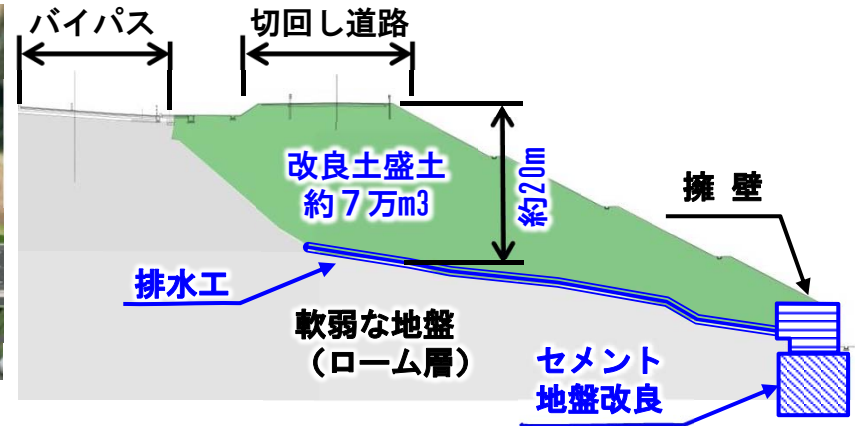
【位置図・平面図】



軟弱地盤対策範囲



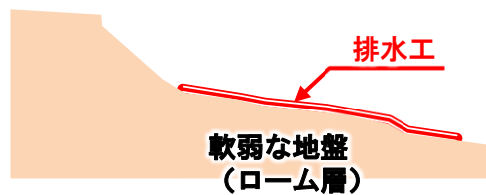
【軟弱地盤対策断面図(A-A断面)】



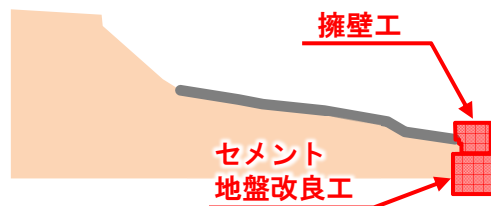
【軟弱地盤対策施工順序】



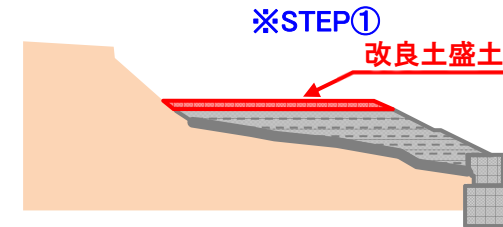
H29.2~ 排水工の施工



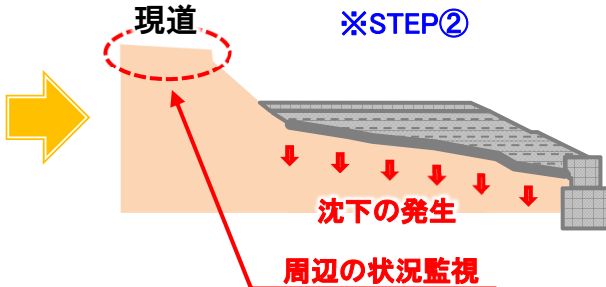
H29.4~ セメント地盤改良工
擁壁工の施工



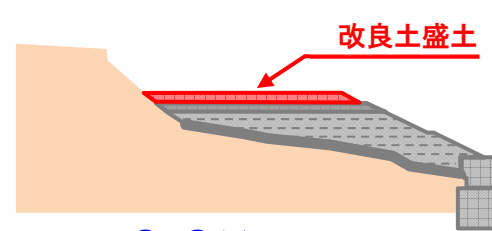
H29.7~ 改良土盛土の施工
(盛土速度を遵守)



H29.7~ 盛土の安定を確認
(沈下の計測)



H29.7~ 改良土盛土の施工
(盛土速度を遵守)



※STEP①と②を繰り返し、
沈下を徐々に発現させる

切回し道路の施工⇒舗装工、付帯設備工(本線)

