

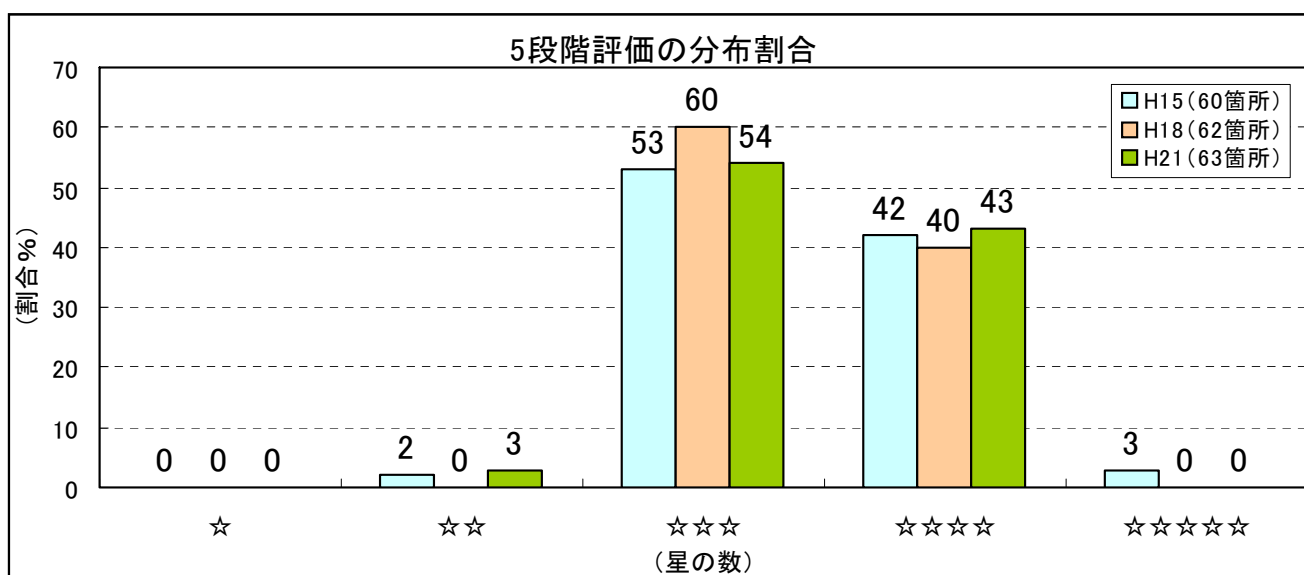
## 平成21年度「川の通信簿」結果の概要について(中部版)

13水系、22河川、63箇所で行った点検を実施。延べ、1,249人が参加。

- ・中部地方整備局管内の13水系22河川、63箇所で行った点検で、延べ、1,249人の方々に参加して頂きました。
- ・HPによる募集、市民団体への呼びかけ、現地での募集などにより参加者を募り、実際の河川の現場で行った点検を行いました。

水系名	河川名	箇所数	水系名	河川名	箇所数
狩野川	狩野川	6	木曾川	木曾川	4
安倍川	安倍川	4		(南派川)	1
	藁科川	1		長良川	6
大井川	大井川	4		揖斐川	3
菊川	菊川	2		根尾川	1
天竜川	天竜川	5		杭瀬川	1
	三峰川	2		鈴鹿川	3
豊川	豊川	4	雲出川	2	
矢作川	矢作川	4	中村川	1	
庄内川	庄内川	1	櫛田川	2	
	(土岐川)	1	佐奈川	1	
	矢田川	1	宮川	3	

評価結果：4つ星評価・43%、3つ星評価・54%、2つ星評価・3%



## 中部地方整備局「川の通信簿」点検箇所・結果一覧

番号	水系名	河川名	左右岸	市町村名	親水空間名	H21評価	H18評価	H15評価		
1	狩野川	狩野川	右岸	沼津市	我入道の渡し	2	3	2		
2			右岸	沼津市	上土広場	4	3	3		
3			左岸	駿東郡清水町	ふれあい広場	4	4	—		
4			右岸	伊豆の国市	さくら公園	4	4	3		
5			左岸	伊豆市	狩野川サイクリングロード	4	4	4		
6			右岸	伊豆市	桜づつみ	3	3	4		
7	安倍川	安倍川	右岸	静岡市	ボランティアによるビオトープづくり	3	3	3		
8			左岸	静岡市	安倍川緑地	3	4	4		
9			左岸	静岡市	安倍川緑地(与-5丁目地先)	4	4	4		
10			左岸	静岡市	うしづま水辺の楽校	4	—	—		
11		藁科川	左右岸	静岡市	木枯しの森	3	3	3		
12	大井川	大井川	左右岸	焼津市、榛原郡吉田町	大井川河口付近	3	3	3		
13			右岸	吉田町	清流緑地	3	4	4		
14			左岸	島田市、藤枝市、焼津市	マラソンコース	4	4	4		
15			左岸	島田市	蓬萊橋小公園	4	4	3		
16	菊川	菊川	右岸	掛川市	河口砂州	3	3	3		
17			左岸	菊川市	青木前芝生広場	4	4	4		
18	天竜川	天竜川	右岸	浜松市	水辺の楽校(河輪地区)	3	—	—		
19			左岸	磐田市	天竜川ラブリバー公園	3	—	—		
20			右岸	浜松市	西鹿島運動公園	3	3	—		
21			右岸	飯田市	水辺の楽校 飯田川路地区	4	4	3		
22			右岸	飯田市	総合学習館かわらんべ	4	4	4		
23		三峰川	左岸	伊那市	榛原河川公園	4	4	4		
24			左右岸	伊那市	自然再生河原	3	3	3		
25	豊川	豊川	右岸	豊橋市	清須河川敷広場	4	4	—		
26			左岸	豊橋市	船町環境護岸	4	3	3		
27			右岸	豊川市	三上緑地	3	3	3		
28			左岸	豊川市	いこいの広場	3	4	4		
29	矢作川	矢作川	左岸	西尾市	矢作川西尾緑地	3	3	4		
30			右岸	岡崎市	水辺の楽校	3	3	4		
31			右岸	豊田市	水源公園	4	3	—		
32			右岸	豊田市	白浜公園	3	4	3		
33	庄内川	庄内川	右岸	清須市	みずとびあ庄内周辺	3	—	—		
34		庄内川(土岐川)	左岸	多治見市	土岐川水辺の楽校	3	3	3		
35	木曾川	矢田川	右岸	名古屋	矢田川橋緑地	3	—	—		
36		木曾川	木曾川	右岸	桑名市	長島運動公園	4	3	3	
37				右岸	愛西市	東海広場	4	4	4	
38				右岸	愛西市	ケレップ水制	4	3	3	
39				左岸	一宮市	緑地公園	4	4	4	
40				木曾川(南派川)	左岸	一宮市	国営木曾三川公園	4	4	5
41				長良川	右岸	桑名市	ヨシ原再生地	3	3	3
42		左岸	愛西市		船頭平閘門	4	4	4		
43		左岸	海津市		桜並木	4	3	3		
44		左岸	岐阜市		高橋尚子ロード	3	3	4		
45		右岸	岐阜市		長良川右岸プロムナード	3	4	—		
46		右岸	岐阜市		雄総緑地	4	4	4		
47		揖斐川	右岸		桑名市	干潟再生地	4	3	4	
48			左岸		桑名市	ヨシ原保全地	4	4	4	
49	左岸		海津市	千本松原	4	4	3			
50	根尾川		左岸	本巣市	真正根尾川スポーツ広場	3	3	4		
51	杭瀬川	右岸	大垣市	杭瀬川スポーツ公園	3	4	5			
52	鈴鹿川	鈴鹿川	左岸	四日市市	運動用多目的広場	3	3	3		
53			左岸	鈴鹿市	運動広場	3	3	3		
54			右岸	鈴鹿市	鈴鹿川河川緑地	3	3	3		
55	雲出川	雲出川	右岸	松阪市	雲出川河川敷公園	3	3	3		
56			左岸	津市	雲出川緑地	3	3	3		
57	櫛田川	櫛田川	右岸	松阪市	中村川桜づつみ	3	3	3		
58			右岸	松阪市	河川敷公園	2	3	3		
59			右岸	松阪市	河川敷	3	3	3		
60			佐奈川	右岸	多気郡多気町	佐奈川桜づつみ	3	3	3	
61	宮川	宮川	右岸	伊勢市	ラブリバー公園	3	3	3		
62			左岸	度会郡小俣町	親水公園	4	3	4		
63			右岸	伊勢市	宮川堤公園	3	3	4		

## ★★★★ 4つ星評価を得た河川空間は27箇所

- ・今回の点検で、5つ星の評価を得た河川空間はありませんでしたが、63箇所中、27箇所が4つ星の評価を得ました。
- ・良い点として、管理が行き届いている、開放感がある、子供たちが安全に自然と親しめるなどの意見がありました。



＜安倍川・うしづま水辺の楽校＞  
（安倍川左岸16.0k付近・静岡市）



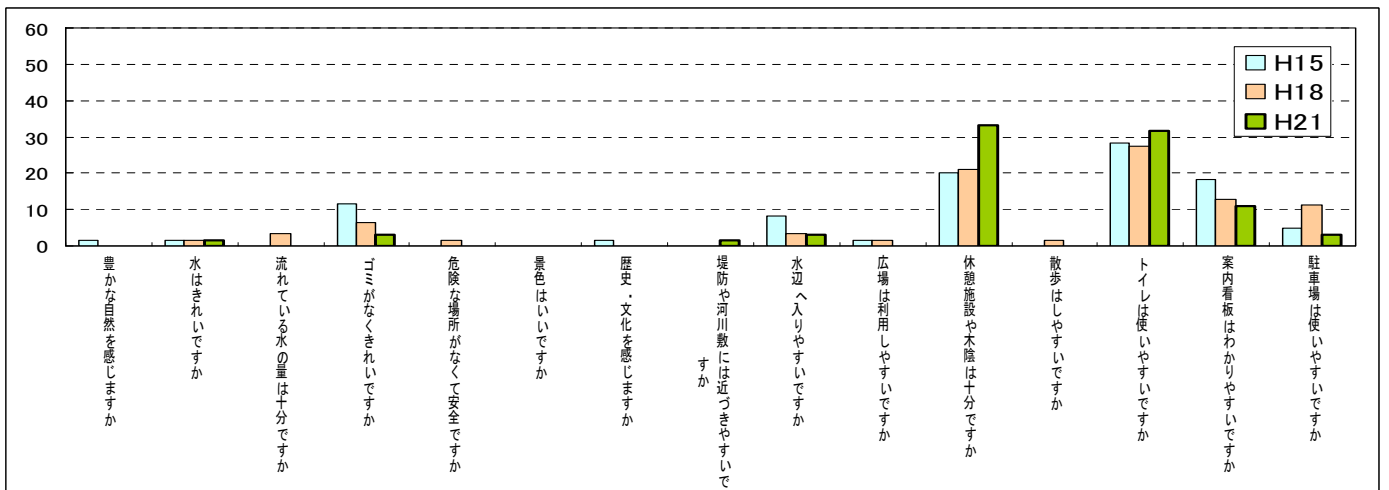
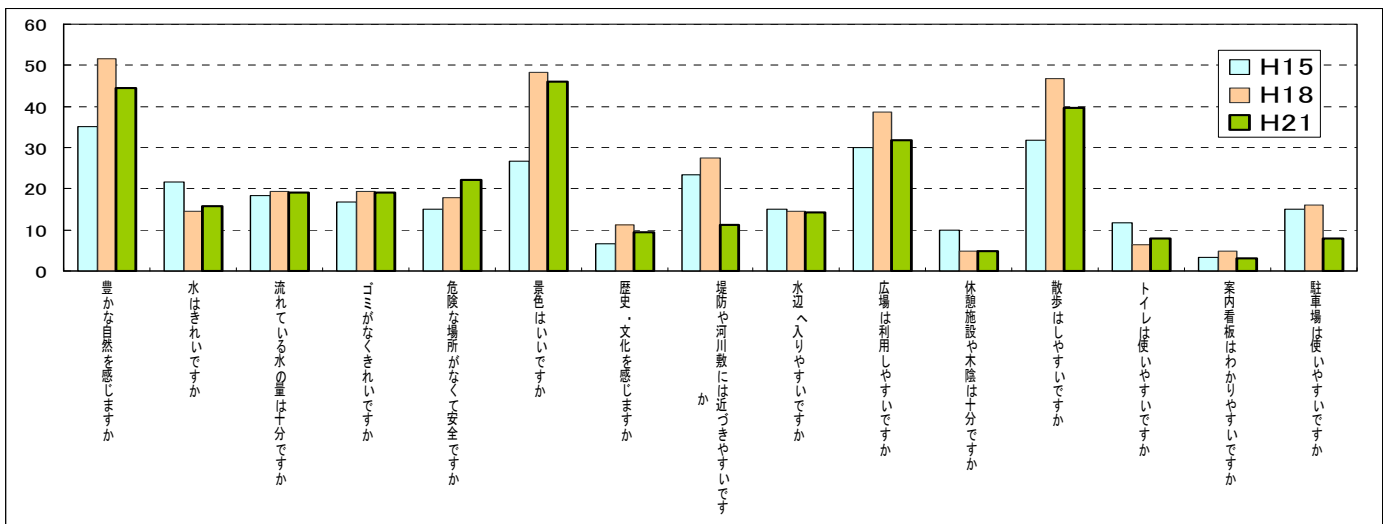
＜天竜川・水辺の楽校 飯田川路地区＞  
（天竜川右岸140.0k付近・飯田市）

## ★★ 2つ星の低い評価を得た河川空間は2箇所

- ・今回の点検で、1つ星の評価を得た河川空間はありませんでしたが、63箇所中、2箇所が2つ星の評価を得ました。
- ・悪い点として、休憩施設やトイレなどの施設が必要、雑草やゴミが多いなどの意見が多くありました。
- ・通信簿でいただいたご意見をもとに、更なる改善の余地について検討し、必要な対応を順次行っていきます。

## 今回の点検での評価

- ・河川空間において、自然らしさや施設の利便性に関する15項目について、「良い」「普通」「悪い」の3段階で評価を行っています。
- ・河川空間には「豊かな自然を感じる」「景色が良い」「散歩しやすい」との評価を得ています。
- ・一方、「休憩施設や木陰は十分ですか」「トイレは使いやすいですか」など施設整備に関する意見が多くありました。
- ・休憩施設や木陰、トイレなどについては、施設管理者とも調整を図り、より利用しやすい河川空間を目指します。



### (グラフの見方)

・各箇所の通信簿の成績表から「良い点(悪い点)」と評価された項目を項目ごとに集計し、全体の点検箇所数で割った値をグラフにしたものです。

例えば平成21年度の点検で、「景色はいいですか」という点検項目は、全体点検箇所63箇所のうち、29箇所で「良い点」と評価されたため、 $29 \div 63 = 46\%$ という結果になります。

※) 点検箇所は調査年度ごとで異なる箇所があるため、全て同じ箇所での点検ではありません。

# ～川の親しみやすさの成績表～

## 川の通信簿

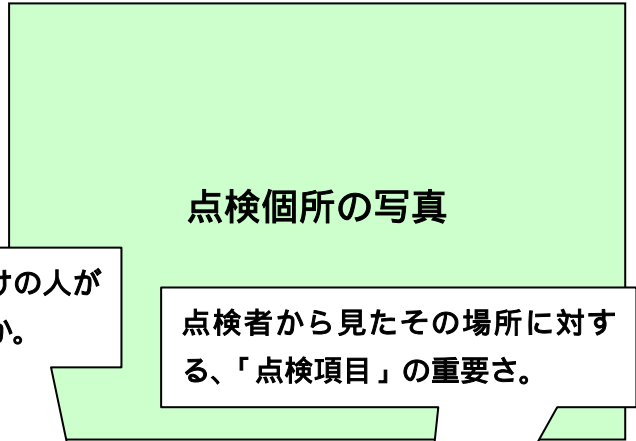
通信簿の見方

個所名： 川 河川公園

(その箇所のキャッチコピー)

### 河川公園はこんな所

河川名	1級河川	川水系	川右岸	K～	K
所在地	県	郡	町字		
アクセス	線	駅より徒歩	分		
面積	m <sup>2</sup>				
管理者	町				
特徴	当 公園は、...				
主な利用	散策、水遊び				
利用者数					
点検参加人数					



平成18年現在の成績表  
総合的な成績： (三つ星)

かなり良い部分があり一定の満足感を味わえる

No.	点検項目	現在の状況			整備必要率 %	重要度			
		良い	普通	悪い		非常に重要	重要	普通	不要
1	豊かな自然を感じますか				40%				
2	水はきれいですか				65%				
3	流れている水の量は十分ですか				25%				
4	ゴミがなくきれいですか				60%				
5	危険な場所がなく安全ですか				25%				
6	景色はいいですか				30%				
7	歴史・文化を感じますか				20%				
8	堤防や河川敷には、近づきやすいですか				20%				
9	水辺へ入りやすいですか				30%				
10	広場は利用しやすいですか				15%				
11	休憩施設や木陰は十分ですか				25%				
12	散歩はしやすいですか				25%				
13	トイレは使いやすいですか				25%				
14	案内看板はわかりやすいですか				50%				
15	駐車場は使いやすいですか				15%				

良い点 悪い点

#### 特に

現在の状況が「良い」で、「重要度が「非常に重要」か「重要」のものが「良い点」となります。

都心部にありながら住宅地から自然に近い。トイレは、車椅子で使いやすい。

#### 特に悪い点

ゴミ箱はあるが周りが汚れている。コンクリートの水踏が多い。身近に生物が観察できる。日陰にいるとこが暑い。散策の途中で水遊び場がある。工种的である。綺麗な川にしたい。

#### 総合コメント

トイレの整備など、利用者にやさしい配慮がなされて5つ星にするためには、ゴミをなくし、緑を多くする

現在の状況が「悪い」で、「重要度が「非常に重要」か「重要」、整備必要率が50%以上のものが「悪い点」となります。

# ～川の親しみやすさの成績表～

## 川の通信簿

個所名：狩野川 ふれあい広場

### 河辺のレクリエーション広場

■狩野川ふれあい広場はこんな所

河川名	1級河川狩野川水系狩野川 左岸8.0～9.0km付近
所在地	静岡県駿東郡清水町
アクセス	JR沼津駅南口バス6番線のりば「大平」行き乗車→「下徳倉」下車→徒歩3分
面積	約35,078m <sup>2</sup>
管理者	静岡県駿東郡清水町
特徴	狩野川中流の左岸に全長約1.0kmに設けられた広場であり、河川敷を利用したグラウンドやジョギングコース、パークゴルフなどの多目的広場、芝生広場などが整備されています。
主な利用	スポーツ、野外レクリエーション、散策、休憩
利用者数	200名（7月26日）
点検参加人数	18名



■平成21年度現在の成績表

総合的な成績：☆☆☆☆(四つ星)  
かなり良い部分があり満足感を味わえる

NO	点検項目	現在の状況			整備必要%	重要度			
		良い	普通	悪い		非常に重要	重要	普通	不要
1	豊かな自然を感じますか	○			15%		○		
2	水はきれいですか		○		25%			○	
3	流れている水の量は十分ですか		○		23%			○	
4	ゴミがなくきれいですか	○			23%		○		
5	危険な場所がなく安全ですか	○			38%		○		
6	景色はいいですか	○			8%			○	
7	歴史・文化を感じますか		○		8%			○	
8	堤防や河川敷には、近づきやすいですか		○		43%		○		
9	水辺へ入りやすいですか		○		54%			○	
10	広場は利用しやすいですか	○			31%		○		
11	休憩施設や木陰は十分ですか		○		75%		○		
12	散歩はしやすいですか	○			23%		○		
13	トイレは使いやすいですか		○		86%		○		
14	案内看板はわかりやすいですか		○		50%			○	
15	駐車場は使いやすいですか		○		67%		○		

○ 良い点      ■ 悪い点

■特によい点

非常によく整備されている。  
広々とした空間と芝生の広場が素晴らしい。  
開放感があり、自由に遊べ利用しやすい。  
上水道の設置がよい。

■特に悪い点

木陰、休憩所が少ない。  
トイレの整備が必要。  
河川との繋がりが無い。  
地域以外の人がかかりづらい。

■総合コメント

非常によく整備されている広場です。広々とした空間は開放感があり、芝生がすばらしく自由に遊べ利用しやすい広場になっています。また、上水道も整備されています。休憩所やトイレの整備、看板の設置、親水を目的とした施設の整備が求められています。