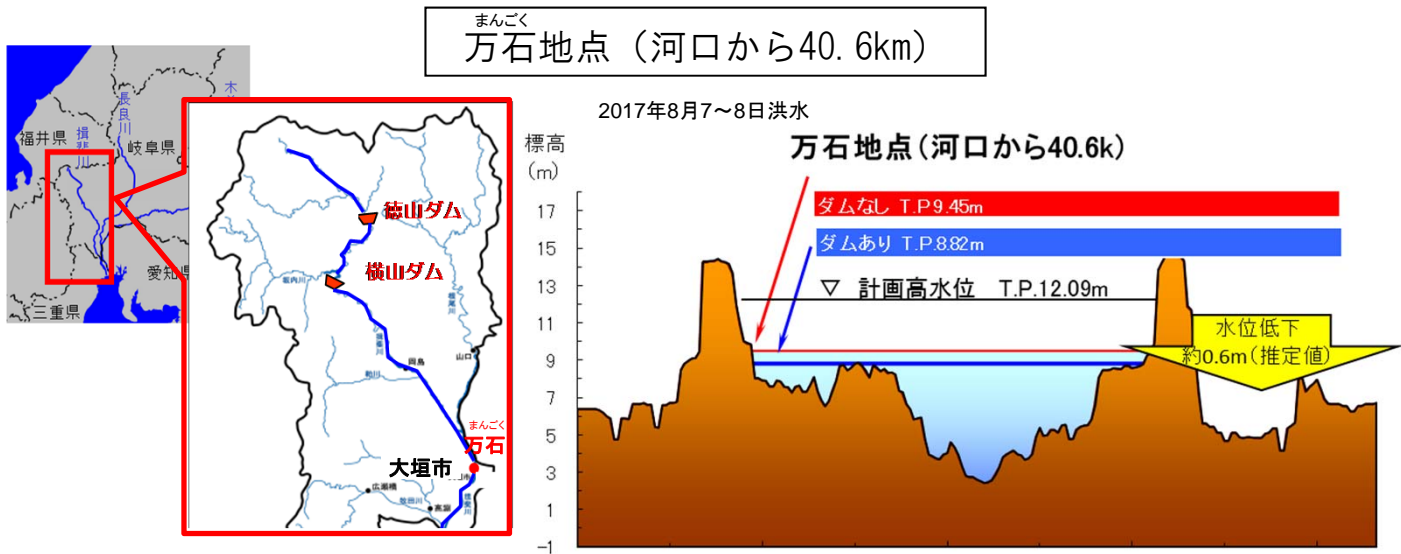


徳山ダム(水資源機構)・横山ダム(中部地方整備局)連携による洪水調節効果 【平成29年8月7~8日 台風第5号による出水】

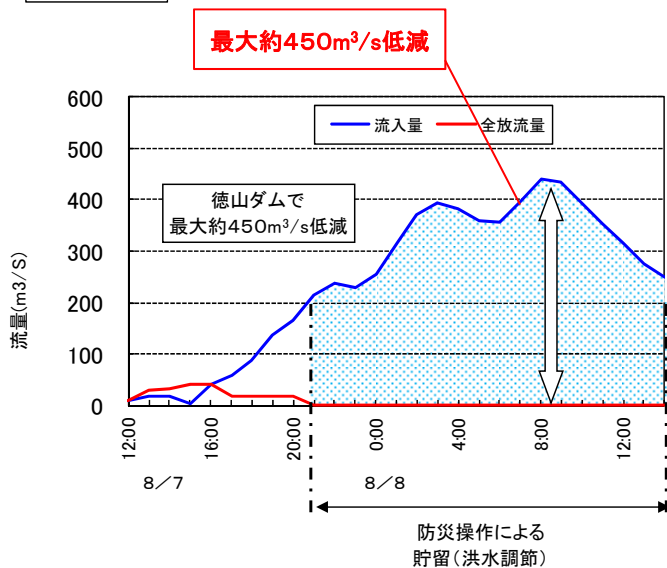
徳山ダムと横山ダムの連携操作で 万石地点(大垣市)水位を約0.6m低下

- 徳山ダム・横山ダムの連携した洪水調節により、両ダムがない場合と比較して、揖斐川の水位は、大垣市万石(まんごく)地点(河口から40.6km)で約0.6m低下したものと試算しました。

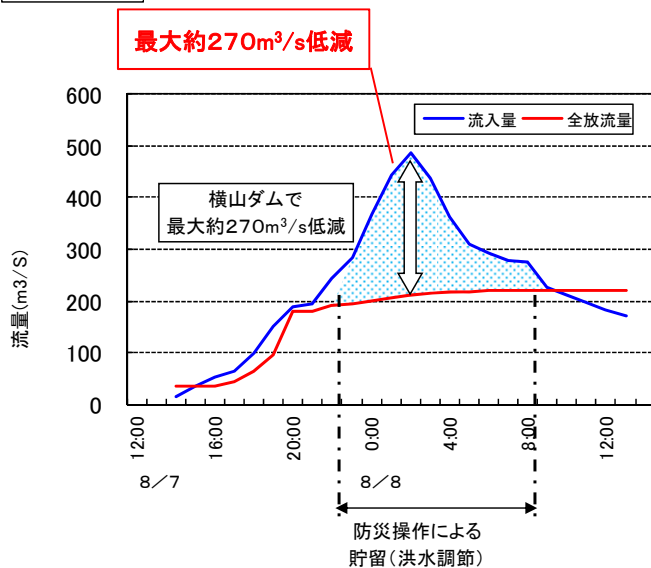


徳山ダム・横山ダム連携による洪水調節

徳山ダム



横山ダム



※記載の水位・ダム緒量は速報値であり、今後変更の可能性があります。