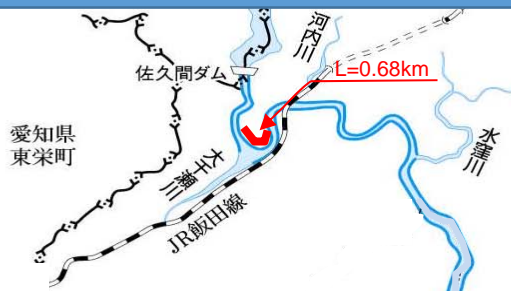


# 洪水を安全に流すためのハード対策 概要図

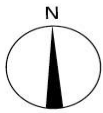
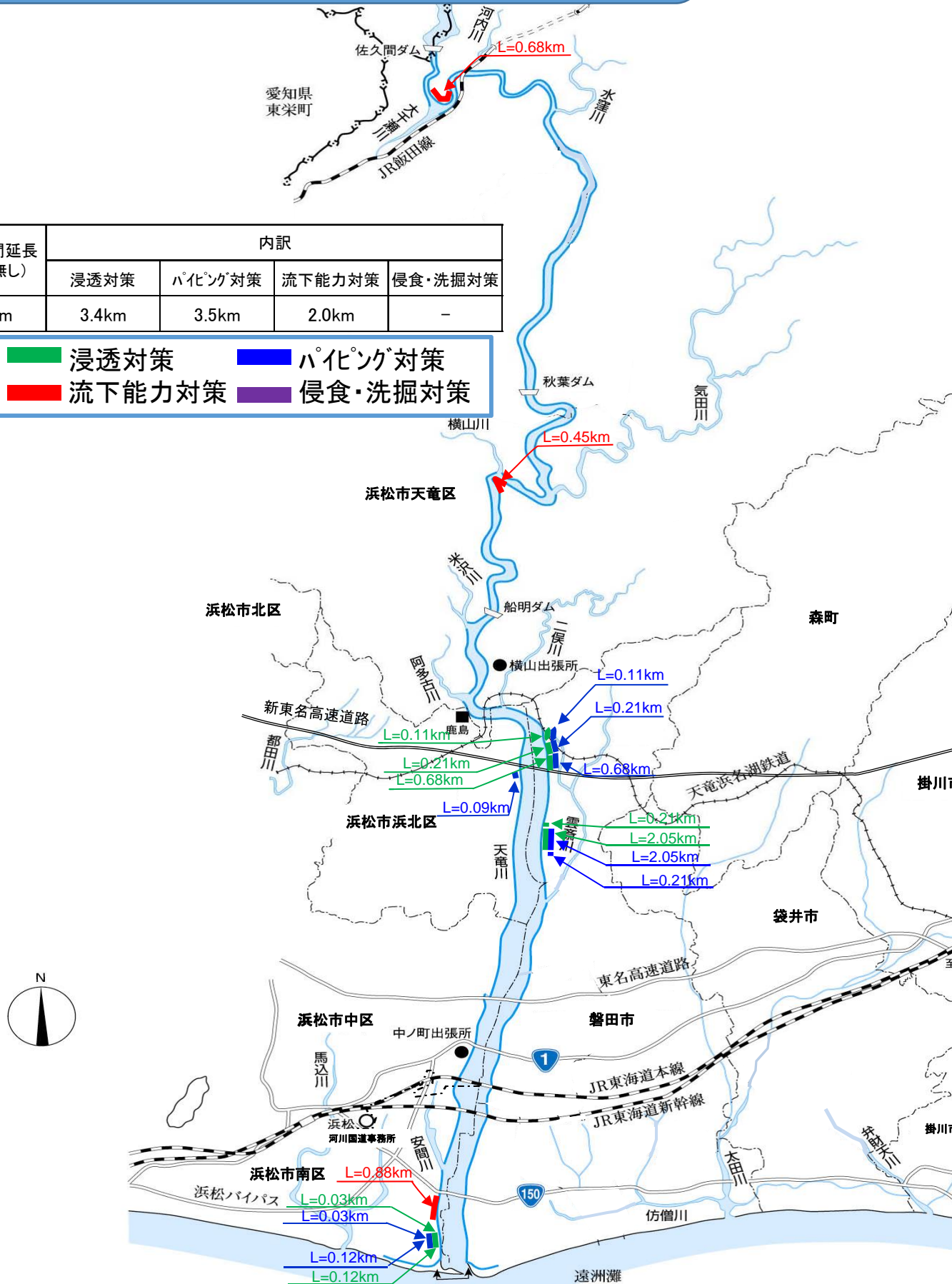
## <天竜川下流>



実施区間延長 (重複無し)	内訳			
	浸透対策	パレング対策	流下能力対策	侵食・洗掘対策
5.7km	3.4km	3.5km	2.0km	-

凡例

- 浸透対策
- パレング対策
- 流下能力対策
- 侵食・洗掘対策



※具体的実施箇所等については、今後の調査検討や、洪水被害の発生状況等によって変わる場合があります。  
 ※表示されている各対策の延長計については、四捨五入の関係で概要図と合致しない場合があります。  
 ※今後概ね5年間で対策を実施する区間を記載しています。