

## お知らせ

### 1. 件名 **地元自治体(富士市・富士宮市)の首長と共に 富士山大沢崩れ等の溪流状況を上空から調査！**

2. 概要 富士砂防事務所では、11月17日(月)に、地元自治体(富士市、富士宮市)の首長にもご一緒頂き、ヘリコプターで砂防施設や溪流の状況について上空から調査を行います。

大沢崩れをはじめとした砂防施設や溪流の状況を地元自治体の首長に確認して頂くことで、土砂災害時における地元住民の的確な避難等にお役立て頂きたいと考えております。

### 3. 調査日時

平成26年11月17日(月) 10時30分から11時40分まで(富士市長)  
平成26年11月17日(月) 13時00分から14時10分まで(富士宮市長)  
※天候によっては、調査を中止する場合があります。

### 4. 調査場所

富士山南西山麓の砂防施設と溪流(富士宮市～富士市)

### 5. 調査参加者

富士市長 小長井 義正 富士宮市長 須藤 秀忠  
富士砂防事務所長 吉田 桂治

### 6. 資料配付先

富士記者クラブ、富士宮市記者クラブ

### 7. 取材に関して

取材可能な場所と時間は以下のとおりです。

大沢第2場外離着陸場(別紙の通り 富士宮市上井出大沢扇状地内)

平成26年11月17日(月) 11:40～12:00

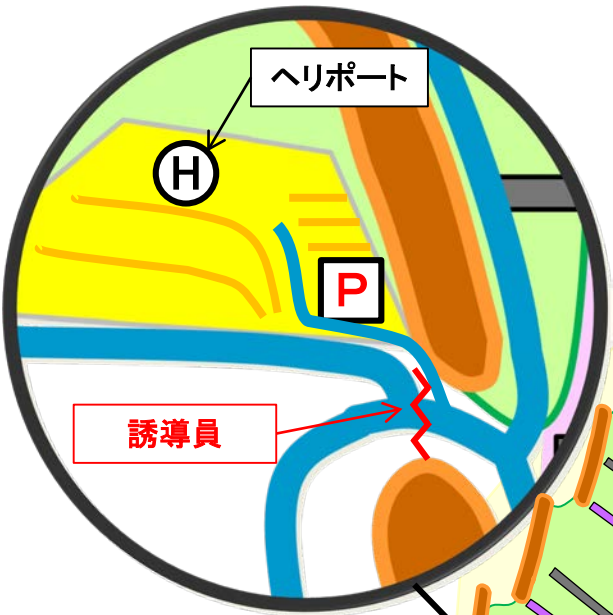
●ヘリコプターには記者の方はご搭乗できませんこと、ご了解願います。

### 8. 問い合わせ先

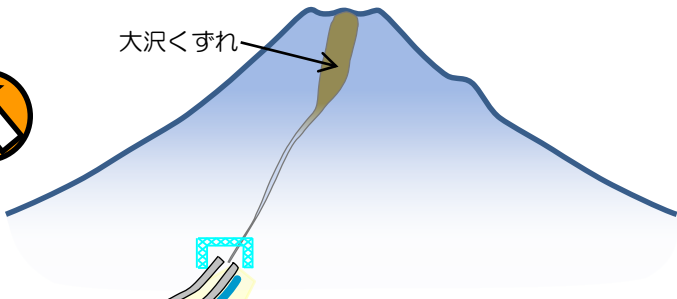
国土交通省中部地方整備局富士砂防事務所  
建設専門官 落合 綱三  
TEL 0544-27-5387  
FAX 0544-27-5986

# 大沢扇状地 案内図




《拡大図》



大沢くすれ



## 凡例

-  国道
-  県道
-  市道
-  通路
-  駐車場

